

AGENTSCHAP  
NATUUR & BOS



Vlaanderen  
is natuur

# Openbare Houtverkoop

10-06-2026

Vlaamse Overheid

Agentschap Natuur en Bos

*Hoge Kempen tot Voeren, Lage tot aan Hoge Kempen*

## Domeinen

*Achelse Kluis, Alserbos, Belle-vuebos, De Dijken, De Leukens, Domeinbossen Leopoldsburg, Dorperheide-Lommel, Heide achter de Gorten, Heide achter de Steenweg, Het Hobos, Het Holland, Hoekens, Hoeverheide Lommel, Hondshegge, Kattenbossenbergen, Kwartier Hoksent, Lindelse Heide, Lozerheide, MD Kamp Beverlo, Mechels Bos, Mechelse Heide, Oelenderheide Zuid, Ophovenderheide, Pietersembos, Pijnven, Ruwmortelven, Schopemerheide, Teut-Ten Haagdoorn, Vallei van de Zijpbeek, Veursbos-Roodbos, Vliegveld Kleine Brogel, Vrouwenbos*

## CONTACTGEGEVENS

### **Agentschap Natuur en Bos (ANB):**

Het hout dat wordt aangeboden in deze catalogoog wordt verkocht uit de volgende regio('s) van ANB:

Regio Hoge Kempen tot Voeren  
Regiobeheerder Karen Jacobs  
Koning Albert II-laan 15 bus 177, 1210 Brussel  
Email: [raf.verschueren@vlaanderen.be](mailto:raf.verschueren@vlaanderen.be)

Regio Lage tot aan Hoge Kempen  
Regiobeheerder Koen Thijs  
Koning Albert II-laan 15 bus 177, 1210 Brussel  
Email: [raf.verschueren@vlaanderen.be](mailto:raf.verschueren@vlaanderen.be)

De contactgegevens van de verantwoordelijke boswachter worden bij het lot zelf vermeld.

**Administratie Patrimoniumdiensten van de FOD Financiën:** ondersteunt het ANB voor de opvolging van de beloftes tot betalingswaarborg tijdens de houtverkoop en verzorgt soms de opvolging van betalingen voor openbare besturen.

Gregory Vanremoortele  
Finshop Bornem, Industrieweg 18 te 2880 Bornem  
Tel: 0257-59846, Email: [gregory.vanremoortele@minfin.fed.be](mailto:gregory.vanremoortele@minfin.fed.be)

**Natuurinvest:** ondersteunt het ANB voor de opvolging van de betalingen van de domeinbossen.

Natuurinvest, Houtverkopen  
Havenlaan 88, bus 75, 1000 Brussel.  
Tel.: 02/553 81 61, email: [houtverkopen@vlaanderen.be](mailto:houtverkopen@vlaanderen.be)



Het keurmerk voor  
verantwoord  
bosbeheer

## FSC GECERTIFICEERD HOUT

ANB streeft naar het certificeren van de door haar beheerde bossen via het FSC certificaat. Bepaalde loten die in deze houtcatalogoog worden aangeboden, zijn bijgevolg afkomstig uit FSC-gecertificeerde bossen. Deze bossen voldoen dus aan de Principes en criteria van FSC (Forest Stewardship Council), door een onafhankelijke instelling beoordeeld.

Heel het FSC-systeem stoelt op de aanwezigheid van een bewijs van FSC-certificering bij elke verkoop van een partij FSC-hout of FSC-product en dit voor de volledige keten (van bos tot klant). Elke FSC-gecertificeerde bos heeft een unieke FSC-code. Deze code is terug te vinden op alle verkoopdocumenten: houtcatalogoog (lotbeschrijving), betalingsbevestiging en factuur. De factuur bestaat uit een algemene overzichtsrekening met vermelding van FSC-code en een overzicht van de gekochte soorten en volumes; per schijf wordt een factuur afgeleverd. Deze verkoopdocumenten stellen u als koper in staat het nodige bewijs te leveren van uw aangekocht FSC-hout.

Meer informatie over FSC groeps-certificaat van het ANB: [eline.roelandt@vlaanderen.be](mailto:eline.roelandt@vlaanderen.be), meer algemene informatie over FSC is terug te vinden op [www.fsc.be](http://www.fsc.be), contactpersoon: [bart.holvoet@fsc.be](mailto:bart.holvoet@fsc.be)

# HOUTVERKOOP

Onder voorzitterschap van het Agentschap Natuur en Bos zal in samenwerking met Natuurinvest en de administratie Patrimoniumdiensten van de FOD Financiën worden overgegaan tot de volgende openbare houtverkoop:

**Datum en uur: wo 10-06-2026 10:00u**

**Plaats: Kok-o-Folie, Kerkhovensesteenweg 411 te 3920 Lommel**

De bidders moeten in het bezit zijn van:

- Hun identiteitskaart
- Hun erkenningskaart
- De betalingswaarborg conform artikel 3 van de algemene verkoopsvoorwaarden. De begunstigde van de betalingswaarborg dient **Natuurinvest** te zijn:

**Natuurinvest**  
**Herman Teirlinckgebouw**  
**Havenlaan 88 bus 75**  
**1000 Brussel**  
**België**  
**BTW BE0887 269 985**

## Overzicht

Naam	Eigenaar	Volume [m <sup>3</sup> ]	FSC
Achelse Kluis	Agentschap Natuur en Bos (ANB)	354	PBN-FM/COC-064995-AE01
Alserbos	Agentschap Natuur en Bos (ANB)	117	Niet gecertificeerd
Belle-vuebos	Agentschap Natuur en Bos (ANB)	121	Niet gecertificeerd
De Dijken	Agentschap Natuur en Bos (ANB)	823	Niet gecertificeerd
De Leukens	Agentschap Natuur en Bos (ANB)	268	Niet gecertificeerd
Domeinbossen Leopoldsburg	Agentschap Natuur en Bos (ANB)	178	PBN-FM/COC-064995-AD01
Dorperheide-Lommel	Stad Lommel	1752	PBN-FM/COC-064995-AE05
Heide achter de Gorten	Agentschap Natuur en Bos (ANB)	707	PBN-FM/COC-064995-AE08
Heide achter de Steenweg	Agentschap Natuur en Bos (ANB)	456	PBN-FM/COC-064995-CG01
Het Hobos	Agentschap Natuur en Bos (ANB)	54	PBN-FM/COC-064995-AE08
Het Holland	Agentschap Natuur en Bos (ANB)	113	Niet gecertificeerd
Hoekens	Agentschap Natuur en Bos (ANB)	35	Niet gecertificeerd
Hoeverheide Lommel	Stad Lommel	647	PBN-FM/COC-064995-AE05
Hondshegge	Agentschap Natuur en Bos (ANB)	313	Niet gecertificeerd
Kattenbosserbergen	Stad Lommel	1226	PBN-FM/COC-064995-AE05
Kwartier Hoksent	Ministerie van Landsverdediging	186	Niet gecertificeerd
Lindelse Heide	Agentschap Natuur en Bos (ANB)	225	PBN-FM/COC-064995-CG01
Lozerheide	Agentschap Natuur en Bos (ANB)	100	Niet gecertificeerd
MD Kamp Beverlo	Ministerie van Landsverdediging	5210	Niet gecertificeerd
Mechels Bos	Agentschap Natuur en Bos (ANB)	1651	Niet gecertificeerd
Mechelse Heide	Gemeente Maasmechelen	1330	Niet gecertificeerd
Oelenderheide Zuid	Gemeente As	1765	Niet gecertificeerd
Ophovenderheide	Agentschap Natuur en Bos (ANB)	987	Niet gecertificeerd
Pietersembos	Agentschap Natuur en Bos (ANB)	1551	PBN-FM/COC-064995-AU04, PBN-FM/COC-064995-AU07
Pijnven	Agentschap Natuur en Bos (ANB)	5650	PBN-FM/COC-064995-AA01
Ruwmortelven	Agentschap Natuur en Bos (ANB)	253	Niet gecertificeerd
Schopemerheide	Agentschap Natuur en Bos (ANB)	384	Niet gecertificeerd
Teut-Ten Haagdoorn	Agentschap Natuur en Bos (ANB)	361	PBN-FM/COC-064995-AE07
Vallei van de Zijpbeek	Agentschap Natuur en Bos (ANB)	384	Niet gecertificeerd
Veursbos-Roodbos	Agentschap Natuur en Bos (ANB)	323	Niet gecertificeerd
Vliegveld Kleine Brogel	Ministerie van Landsverdediging	419	Niet gecertificeerd
Vrouwenbos	Agentschap Natuur en Bos (ANB)	81	Niet gecertificeerd

**Totaal niet-FSC:** 14.863 m<sup>3</sup>

**Totaal FSC:** 13.161 m<sup>3</sup>

**Bezoek aan de loten kan op afspraak via de boswachter die vermeld staat bij het lot.**

# VERKOOPSVORWAARDEN

Op deze verkoop zijn van toepassing:

- het Bosdecreet van 13 juni 1990; meer bepaald de artikelen 52 tot 55, 60, 62, 64 en 74;
- het besluit van de Vlaamse regering van 17mei 2019 houdende de werkwijze en de voorwaarden voor de verkoop en de exploitatie van hout en andere bosproducten uit openbare bossen;
- het besluit van de Vlaamse regering van 8 november 2002 (BS 18 december 2002) houdende de erkenning van kopers en exploitanten van hout overeenkomstig artikel 53bis van het Bosdecreet van 13 juni 1990;
- de hierna vermelde algemene en bijzondere verkoopsvorwaarden;
- de bij de loten vermelde bijzondere voorwaarden, enkel geldig voor het betreffende lot.

## Algemene verkoopsvorwaarden

### 1. ALGEMEEN

#### Art. 1.

In uitvoering van art. 5 van het BVR houtverkoop wordt de verkoopscatalogus gepubliceerd op een website van het Agentschap of op een digitaal platform van een online verkoop tenminste veertien dagen voorafgaand aan de verkoopzitting.

#### Art. 2

In aanvulling op art. 6 van het BVR houtverkoop moeten de kopers zelf oordelen over de kwaliteit van de bomen, hun eventuele gebreken (o.a. de aanwezigheid van schroot) en de moeilijkheidsgraad van velling en ruiming. De opgegeven volumes zijn slechts aanduidingen die de verkoper niet binden.

#### Art. 3

In uitvoering van art. 9§1 van het BVR houtverkoop moet iedere kandidaat-koper bij de aanvang van de verkoopzitting een belofte tot betalingswaarborg voorleggen die de gehele aankoopsom dekt. Een aankoopsom van minder dan 5000 Euro, kosten en BTW niet inbegrepen, is hiervan vrijgesteld. Bij verkoop per inschrijving is de inschrijving alleen ontvankelijk als de belofte tot betalingswaarborg is bijgevoegd.

Geldige vormen van betalingswaarborg zijn : bankwaarborg en borgstellingskrediet.

Om geldig te zijn moet de belofte tot betalingswaarborg zijn uitgereikt door een instelling erkend door de Autoriteit voor Financiële Diensten en Markten (FSMA) en dient minimaal onderstaande informatie te verstrekken:

- a. Identiteit van de koper aan wie de borgstelling wordt verschaft
- b. Identiteit van de borgsteller
- c. Identiteit van de begunstigde van de borgstelling (**Natuurinvest**)
- d. Maximaal bedrag van de borgstelling
- e. Aanvang en duur van de borgstelling
- f. In het geval van een bankwaarborg: vermelding van de verkoop waarvoor de belofte geldig is (o.a. datum verkoop en nummering belofte)

De borgstelling dient een onvoorwaardelijke borgstelling te zijn waarbij uitdrukkelijk bepaald wordt dat de borgsteller op het eerste verzoek van de begunstigde overgaat tot betaling.

#### Art. 4

§ 1. In aanvulling op art.9 §2 van het BVR houtverkoop kunnen aan een koper loten worden toegewezen in de volgorde zoals vermeld in de catalogus zolang de totale verkoopprijs (bieding + kosten + BTW) kan worden gewaarborgd door de beschikbare belofte van betalingswaarborg.

§ 2. De koper die aan de verplichtingen van artikel 3 niet voldoet, verliest zijn recht op de loten die werden gekocht vanaf de overschrijding van het gewaarborgde totale aankoopbedrag en er wordt ter zitting tot een nieuwe verkoop overgegaan:  
1° bij opbod: op basis van de voorlaatste bieding. De bieder in kwestie blijft daardoor gebonden;  
2° bij afslag: op basis van een door de voorzitter bepaalde inzetprijs;  
3° bij combinatie van opbod en inschrijving wordt het lot opnieuw opgeroepen als bij 1°. Het daarbij bekomen hoogste bod wordt vergeleken met de volgende hoogste schriftelijke bieding en het lot wordt toegewezen aan de hoogste bieder van beide.

#### Art. 5

§ 1. De betalingen van de verkoopprijs aan de verkoper of zijn gemachtigde gebeuren als volgt:

- 1° bij een verkoopprijs tot en met 5.000 euro: binnen 15 dagen na de opmaak van de factuur
- 2° bij een verkoopprijs van meer dan 5.000 euro: een voorschot van 20 % van de verkoopprijs binnen 15 dagen na de opmaak van de factuur en de rest in drie gelijke bedragen, betaalbaar respectievelijk binnen de tweede maand, vierde maand en zesde maand. Dit is niet van toepassing indien de koper binnen 15 dagen na de opmaak van de factuur het verschuldigde bedrag volledig betaalt.

§ 2. Er wordt niet in speciën ontvangen.

#### **Art. 6.**

§ 1. Binnen de 15 dagen na de opmaak van de factuur dient de koper aan de verkoper of aan zijn gemachtigde de vereiste documenten voor te leggen waaruit blijkt dat de belofte tot waarborg werd omgezet in een bankgarantie en/of een borgstellingskrediet, behalve indien de koper binnen dezelfde termijn het verschuldigde bedrag volledig betaalt, op straffe van nietigheid van deze aankoop.

In geval van een belofte tot bankwaarborg dient deze bewijsvoering te gebeuren door het verschaffen van de bankgarantie, waarbij deze bankgarantie minimaal dient te omvatten :

- a. Identiteit van de koper aan wie de borgstelling wordt verschaft
- b. Identiteit van de borgsteller
- c. Identiteit van de begunstigde van de borgstelling (**Natuurinvest**)
- d. Concrete bedrag van de borgstelling met verwijzing naar het voorziene betaalplan (bedrag en betaaldatum)

In geval van een borgstellingskrediet dient de koper aan te tonen dat de openstaande betalingswaarborg ten voordele van de begunstigde op het moment van de verkoop toereikend was om het bedrag van de verkoop (inclusief BTW en kosten) vermeerderd met eventuele andere openstaande verbintenissen tot borgstelling, die binnen hetzelfde borgstellingskrediet werden bekomen, te dekken.

§ 2. De instelling of maatschappij, die de betalingswaarborg aanging, kan het bedrag en de termijn van de waarborg pas verminderen na bericht van de verkoper of zijn gemachtigde, of van de Ontvanger voor domeinen onder federale bevoegdheid. Het is de instelling of maatschappij niet toegestaan het bedrag van de waarborg op een vervalddag automatisch te verminderen.

#### **Art. 7.**

§ 1. Als de betalingen niet op de vastgestelde tijdstippen gebeuren, is van rechtswege en zonder voorafgaande ingebrekestelling, de wettelijke interest verschuldigd op de niet-betaalde sommen, met ingang van de vervalddag. Voor de berekening van de interest wordt elke maand voor dertig dagen gerekend. De interest wordt per maand berekend. Elke niet volledige maand wordt niet meegerekend. De grondslag van de interest wordt afgerond op het hoger tiental, het resultaat op de lagere eurocent.

§ 2. Indien niet tijdig voldaan wordt aan artikel 6, of indien de verkoopsom of een gedeelte ervan niet tijdig betaald wordt ondanks de waarborgen, heeft de verkoper of zijn gemachtigde van rechtswege de bevoegdheid om de verkoop geheel of gedeeltelijk te ontbinden. Daarvoor is geen ingebrekestelling of enige gerechtelijke tussenkomst nodig. De ontbinding van de verkoop wordt aan de koper per aangetekend schrijven kenbaar gemaakt. In de mate waarin de verkoop ontbonden zal zijn, wordt het hout van rechtswege opnieuw eigendom van de verkoper.

§ 3. Daarenboven kan de verkoper overgaan tot de herverkoping bij rouwkoop. Die herverkoping zal door de verkoper of zijn gemachtigde gedaan worden, op kosten, risico en verantwoordelijkheid van de in gebreke blijvende koper. Die moet aan de verkoper of zijn gemachtigde het verschil betalen tussen zijn geboden som en het eventuele lagere nieuwe bod. Dat verschil zal invorderbaar zijn binnen acht dagen door verzending van een verrekening van het verschil bij wijze van een creditnota en/of factuur. De steller van de betalingswaarborg blijft aansprakelijk voor de sommen die de in gebreke blijvende koper aldus schuldig kan zijn. Een eventuele meerprijs zal aan de verkoper toekomen.

## **2. VEILIGHEID en MILIEUZORG**

#### **Art. 8.**

De koper die exploitatiewerken uitvoert, verbindt zich er toe:

§1 Tijdens de exploitatie steeds de nodige veiligheidsvoorzieningen in acht te nemen. Iedereen die exploitatiewerkzaamheden uitvoert, moet uitgerust zijn met de nodige persoonlijke beschermingsmiddelen in overeenstemming met de uit te voeren werken, conform titel 2 van boek IX van de codex welzijn op het werk (BS 02.06.17). De persoonlijke beschermingsmiddelen omvatten geschikte helm, handschoenen, broek, gehoorbescherming, gelaatsbescherming en schoenen die voorzien zijn van een geldige CE-markering en conform zijn met de juiste wettelijke normen (NEN-EN-normen) van toepassing op de vermelde PBM's.

§2 Tijdens de exploitatiewerkzaamheden steeds uitgerust te zijn met een EHBO kit en in voorkomend geval zijn personeel dat exploitatiewerkzaamheden uitvoert steeds uit te rusten met één EHBO kit per vier werknemers.

§3 Noch zelf exploitatiewerkzaamheden uit te voeren, noch zijn personeel exploitatiewerkzaamheden uit te laten voeren onder invloed van alcohol of andere bedwelmende middelen.

§4 Bij het aanwenden van motorzagen alleen biologisch afbreekbare kettingolie te gebruiken.

§5 Olieverversingen van machines steeds buiten het bos uit te voeren.

§6 Chemische stoffen en hun verpakking, niet-organisch vloeibaar en vast afval te verwijderen in een geschikte verpakking naar een containerpark. Chloorhoudende, gevaarlijke en giftige producten zijn verboden.

§7 Het is verboden machineonderdelen, kabels, benzineblikken of enig ander materiaal, gebruikt bij de exploitatie, achter te laten in het bos. De koper is aansprakelijk voor de opruimingskosten.

§8 Indien hij voor de exploitatie van de door hem gekochte loten beroep doet op een exploitant, een overeenkomst op te maken met de exploitant en in deze overeenkomst ondermeer voorliggende verkoopsvoorwaarden op te nemen.

§9 Geen verf te gebruiken voor het aanduiden van de gemerkte bomen, tenzij mits toestemming van de regiobeheerder.

§10 In de gekochte loten enkel nog mensen met een kettingzaag te laten werken die in het bezit zijn van het European Chainsaw Certificate niveau 1 en/of niveau 2, afhankelijk of zij geveld hout opwerken en/of doorkorten of zij ook bomen vellen, en dit kunnen aantonen bij controle door de boswachter.

### **3. TERMIJNEN VELLING, RUIMING EN SCHORSING : zie de bijzondere verkoopsvoorwaarden**

### **4. UITVOERING VAN DE EXPLOITATIE**

#### **Art. 9.**

Wanneer een geveld boom is blijven hangen op een voorbehouden boom mag de koper de voorbehouden boom alleen kappen mits toelating van de boswachter en na vaststelling op tegenspraak van de schade die voortspruit uit de noodzakelijkheid om de boom te vellen, dit in aanvulling op art.22,2<sup>de</sup> lid van het BVR houtverkoop.

Indien de koper niet kan aantonen dat hij alle voorzorgen heeft genomen om beschadiging van de voorbehouden bomen te voorkomen worden dergelijke beschadigde bomen als ten onrechte gekapte bomen beschouwd.

#### **Art. 10.**

In aanvulling op art. 30, 2<sup>de</sup> lid van het BVR kunnen ten onrechte gekapte bomen door de koper niet worden gecompenseerd door voor kapping gemerkte bomen te laten staan. Minimaal dient de waarde van de onterecht gekapte bomen vergoed te worden.

#### **Art. 11**

§ 1. Alle aspecten die betrekking hebben op de toegankelijkheid voor exploitatie worden geregeld in afspraak met de boswachter.

Dit omvat o.a. het vrijhouden van wegen en parkeerplaatsen, het openen en sluiten van slagbomen, ontsluiten en hersluiten van afsluitingen, afrasteringen en wegversperringen, wegnemen infoborden, toegankelijkheidspalen of andere infrastructuur.

§ 2. Het is verboden met voertuigen naast slagbomen, palen, wegversperringen, e.d. te rijden.

§ 3. Alleen voertuigen die nodig zijn voor het vellen of ruimen mogen de boswegen verlaten. Voor de loten waarvoor in de bijzondere verkoopsvoorwaarden het verplicht gebruik van ruimingspistes is opgenomen mogen die voertuigen de pistes niet verlaten. Een ruimingspiste is een 3 tot 4m brede aangeduide strook in een bosbestand, bestemd voor de exploitatie, waarop alle eventueel nog aanwezige bomen en struiken vóór of bij het begin van de exploitatie worden gekapt. Voor de start van de exploitatie kan op vraag van de koper een tegensprekelijk verslag van vaststelling over de toestand van de ruimingspistes worden opgemaakt.

#### **Art. 12.**

Als de exploitant bomen wil laten vallen op of ruimen over aangrenzende terreinen moet hij zelf daarover een overeenkomst sluiten met de eigenaar van deze terreinen.

#### **Art. 13.**

Als geen afwijkingen vermeld zijn in de bijzondere voorwaarden moeten bij andere kappingen dan die van hakhout de bomen op maximaal 10 cm boven het maaiveld afgezaagd worden. De stronken moeten goed zichtbaar zijn en blijven eigendom van de verkoper.

#### **Art.14.**

Een boom die aan de stamvoet werd ingezaagd moet zonder enig uitstel worden geveld. Afgezaagde bomen die blijven hangen moeten zonder enig uitstel tegen de grond worden getrokken. De verantwoordelijkheid voor dergelijke bomen berust bij de exploitant.

#### **Art.15.**

§ 1. Het is verboden bomen met hun kruin in verjongingsgroepen te doen vallen. Als dat, ondanks de genomen voorzorgsmaatregelen, toch zou gebeuren, moeten de kruinen onmiddellijk volledig opgewerkt en opgeruimd worden.

§ 2. Het is verboden bomen te doen vallen op de voet-, fiets- en ruiterspaden of in vijvers of waterlopen.

Als dat, ondanks de genomen voorzorgsmaatregelen, toch zou gebeuren, moeten de bomen onmiddellijk volledig opgewerkt en opgeruimd worden, om de paden, de wegen, de grachten en de vijvers vrij te maken.

#### **Art. 16.**

§ 1. Langs paden en wegen of op aangeven van de boswachter moeten boomkluiten die nog rechtstaan na het verzagen van de stam teruggeduwd worden in de ontstane kuil.

§ 2. De verjonging omvergeworpen bij de exploitatie zal worden rechtgezet, aangeaard en eventueel hun wildbescherming in orde gebracht.

#### **Art. 17.**

Zaden en kegels horen niet bij de verkoop van het hout en mogen niet worden geogst door de koper.

#### **Art. 18.**

Takhout mag in de bosbestanden blijven liggen, tenzij anders vermeld in de bijzondere bepalingen per lot. Takken en twijgen mogen niet in waterlopen, vijvers of weiden en andere boomvrije plaatsen blijven liggen. Ze moeten minstens twee meter van paden, wegen, parkings en andere boomvrije plaatsen verwijderd worden.

#### **Art. 19.**

Het is verboden te rijden of te ruimen door andere percelen dan die waarin de toegewezen loten van de koper zich bevinden, door bestanden die niet in exploitatie zijn, door verjongingsgroepen, beken en afvoergeulen, of weiden.

#### **Art. 20.**

§ 1. De boswachter wijst de stapelplaatsen aan. Het is verboden stammen of hout op andere plaatsen te stapelen. De stapelplaatsen kunnen eveneens in de catalogus vermeld worden.

§ 2. De boswachter kan bijkomende instructies geven omtrent de duur en wijze van het stapelen op bepaalde plaatsen om schade en/of hinder te beperken.

#### **Art. 21.**

In aanvulling op art. 28 van het BVR houtverkoop kan de boswachter of regiobeheerder bijkomende instructies geven inzake transport met betrekking tot gebruik van bepaalde wegen om schade en/of hinder te beperken.

#### **Art. 22.**

De snelheid van gemotoriseerde voertuigen en werktuigen is in het bos en op de boswegen beperkt tot 30 km/uur.

#### **Art. 23.**

In uitvoering van art. 25,2<sup>de</sup> lid van het BVR houtverkoop moet een gemotiveerde aanvraag tot uitstel worden ingediend bij de regiobeheerder per e-mail of per post, uiterlijk 14 dagen voor het einde van de exploitatietermijn.

Bij het aanvragen van uitstel worden minstens volgende aanvullende voorwaarden opgelegd door de regiobeheerder:

- louter door zijn aanvraag verplicht de koper zich tot het betalen van de vastgestelde vergoeding, overeenkomstig art. 24,§1.
- als de exploitant door overmacht of uitzonderlijke omstandigheden niet bij machte is de exploitatie binnen de vooropgestelde termijn uit te voeren, kan de regiobeheerder beslissen de voormelde vergoeding niet aan te rekenen.
- voor loten waarvoor een schoontijd is opgelegd is geen uitstel mogelijk tijdens deze periode.

#### **Art. 24.**

§ 1. Aan het verlenen van een uitstel van velling, ruiming of transport na de opgelegde exploitatietermijn, zoals vermeld in artikel 23, wordt de volgende vergoeding voor de verkoper of zijn gemachtigde gekoppeld:

0.1% per kalenderdag vertraging, berekend op de waarde van het ongevelde of niet geruimde of niet getransporteerde volume hout op het einde van de oorspronkelijk voorziene exploitatietermijn.

De einddatum voor het berekenen van de verdragingsvergoeding is de dag van melding einde exploitatie aan regiobeheerder en/of boswachter. Deze melding kan telefonisch gebeuren aan de boswachter of via een e-mail tegelijk aan de boswachter én de regiobeheerder gericht. De gemelde einddatum is slechts geldig als het einde van de exploitatie door de verkoper of zijn gemachtigde wordt bevestigd.

De maximale vergoeding is beperkt tot 16% van de waarde van het ongevelde of niet geruimde of niet getransporteerde volume hout op het einde van de oorspronkelijk voorziene exploitatietermijn.

§ 2. Als de door de verkoopsvoorwaarden opgelegde werkzaamheden niet verricht worden binnen de

gestelde termijn, kan bovenop het bedrag, bepaald in §1, ook een schadevergoeding geëist worden voor de aanwijsbare verlies- en schadeposten.

§ 3. Bij een door het Agentschap opgelegde exploitatiestop wordt een gratis uitstel verleend voor de duur van de exploitatiestop.

## **5. AANSPRAKELIJKHEID**

### **Art. 25.**

Als de nodige voorzorgsmaatregelen niet zijn genomen of de verkoopsvoorwaarden niet zijn nageleefd, en als daardoor materiële schade is ontstaan ingevolge de exploitatie, zijn de kopers hoofdelijk gehouden tot het herstel in natura of, als dit niet meer mogelijk is, het betalen van een schadevergoeding. De verkoper kan voorzien in het herstel in natura op hun kosten, onder meer door het laten uitvoeren van de nodige werkzaamheden. De materiële schade en de schade aan voorbehouden bomen wordt geraamd door de regiobeheerder. Hij bepaalt ook de wijze van herstel in natura.

### **Art. 26.**

In uitvoering van art. 25 wordt onder meer verstaan onder materiële schade: schade veroorzaakt aan nutsleidingen, afrasteringen, afsluitingen, wegversperringen, slagbomen, toegankelijkheidspalen, infoborden, banken, omheiningsmuren, bruggen, duikers, schuilhutten, loodsen, gebouwen, goederen of andere installaties.

### **Art. 27.**

De exploitatie van het hout gebeurt op kosten en risico van de koper. De koper blijft verantwoordelijk voor de exploitatiewerf ongeacht of hij het lot zelf exploiteert, het onderhands doorverkoopt of het laat exploiteren door derden en dit vanaf het moment van opmaak van de factuur tot de beëindiging van de exploitatie. Vanaf het ogenblik van de opmaak van de factuur staan de bomen ten laste van de koper en is hij er aansprakelijk voor.

### **Art. 28.**

De koper is verantwoordelijk voor het nemen van de nodige voorzorgsmaatregelen om de veiligheid van de recreanten en de weggebruikers te verzekeren, in overleg met de boswachter vóór de aanvang der werken.

### **Art. 29.**

Het Agentschap noch haar gemachtigde kan aansprakelijk worden gesteld voor ongevallen veroorzaakt door munitie, waar ook aanwezig in het bos.

## **6. ALLERHANDE**

### **Art. 30.**

Het Vlaamse Gewest mengt zich niet in geschillen die ingevolge de exploitatie zouden ontstaan tussen de koper en derden.

## **Bijzondere verkoopsvoorwaarden**

### **1. ALGEMEEN**

#### **Art. 31.**

§1. In uitvoering van art. 7 van het BVR houtverkoop geschiedt de openbare verkoop lot per lot volgens de volgorde van de aangehechte catalogus:

- per opbod gevolgd door de opening van de inschrijvingen: alle loten

§2. Het samenvoegen van loten is niet toegestaan.

Art. 31bis.

Bij deze inschrijving wordt een schriftelijke belofte tot betalingswaarborg gevoegd, die beantwoordt aan art. 3 van de algemene verkoopsvoorwaarden. De inschrijvingen moeten per mail worden ingediend uiterlijk op **dinsdag 09-06-2026 om 23:59 uur** op volgend emailadres [biedingen.houtverkoop.limburg@vlaanderen.be](mailto:biedingen.houtverkoop.limburg@vlaanderen.be).

De inschrijvingen mogen uitsluitend per mail worden ingediend. **Inschrijvingen per post of afgegeven voor de aanvang van de verkoop zijn niet toegelaten.**

**Art. 32.**

Overeenkomstig art. 8 van het BVR houtverkoop zullen loten die op de verkoop van *do 10-06-2026* niet worden toegewezen, zonder verdere bekendmaking onder dezelfde voorwaarden per inschrijving worden herverkocht op 24-06-2026 om 11u. De inschrijvingen worden volgens het bijgevoegd 'model van inschrijving herverkoop' opgesteld **en uitsluitend ingediend via mail** op [biedingen.houtverkoop.limburg@vlaanderen.be](mailto:biedingen.houtverkoop.limburg@vlaanderen.be) **uiterlijk op dinsdag 23 juni 2026 om 23:59 uur**. In voorkomend geval ook de vereiste belofte tot geldwaarborg toevoegen aan het inschrijvingsdocument. We aanvaarden alleen biedingen per mail. We aanvaarden geen biedingen die later dan dinsdag 23 juni 2026 worden ingediend.

**Art. 33.**

Bij verkoop per inschrijving worden de inschrijvingen opgesteld volgens het "model van inschrijving" dat bij deze catalogus is gevoegd.

**Art. 34.**

Niet-erkende kopers kunnen jaarlijks en per adres een volume lager dan 20m<sup>3</sup> hout aankopen. Vanaf 20m<sup>3</sup> per jaar is een erkenning vereist. De koper kan evenwel op meerdere loten inschrijven, die samen meer dan 20m<sup>3</sup> bevatten. De loten worden toegewezen in volgorde van de vermelding in de catalogoog. Van zodra de koper bij toewijzing de grens van 20m<sup>3</sup> heeft bereikt of wanneer een extra lot deze grens zou overschrijden, worden zijn mondelinge of geschreven biedingen voor het betreffende lot en eventueel volgende loten ongeldig.

**Art. 35.**

§ 1. Indien een koper kruinhout gelegen in loten waarvoor een erkenning vereist is wenst door te verkopen aan particuliere kruinhoutverwerkers dienen zij zich aan de volgende regels te houden:

- De kruinhoutverwerker moet tijdens de werkzaamheden steeds in het bezit zijn van het bewijs van betaling, rechtstreeks aan de koper van het lot. Dit bewijs dient te vermelden: het lot waarin de kruin(en) zijn gelegen, het gekochte kruinhoutvolume (stère) en de exploitatietermijn.
- De koper dient de gegevens van kruinhoutverwerkers die kruinen van hem kochten door te geven aan de beheerregio. De kruinhoutverwerker mag pas starten met de werkzaamheden nadat deze lijst werd doorgegeven aan de beheerregio. Deze lijst bevat naast de naam en gsm-nummer (of e-mailadres) van de kruinhoutverwerker, het lotnummer en het volume van het te verwerken kruinhout.

§ 2. Indien de koper van een lot waarvoor er een erkenning vereist is het kruinhout niet zelf opruimt, noch eventueel laat opruimen door particuliere kruinhoutverwerkers, voor het einde van de exploitatietermijn, dan komt het kroonhout terug toe aan de verkoper, tenzij uitdrukkelijk anders bepaald in de bijzondere bepalingen voor het betreffende lot.

**2. VEILIGHEID en MILIEUZORG : zie de algemene verkoopsvoorwaarden****3. TERMIJNEN VELLING, RUIMING EN SCHORSING****Art. 36.**

In uitvoering van art. 25 van het BVR houtverkoop gelden volgende termijnen: het vellen, ruimen en transporteren (= tot buiten het bosdomein) moet beëindigd zijn op 23-12-2027. Bijzondere vellings- en ruimingstermijnen kunnen vastgesteld worden en zijn vermeld bij de bijzondere bepalingen per lot.

**Art. 37.**

De standaard schoontijd, waarbij vellen, bewerken en ruimen verboden is, geldt van 1 april tot en met 30 juni. Standaard is transport wel nog toegelaten. Afwijkingen hierop kunnen worden opgenomen. De standaard schoontijd is geldig tenzij anders vermeld in de bijzondere bepalingen per lot.

**Art. 37bis.** In aanvulling op bovenstaand artikel kan op vraag van de exploitant door de regiobeheerder worden toegestaan om een beperkte periode in de (uitgebreide) schoontijd te werken bij geschikte droge omstandigheden om bodemschade te voorkomen.

**Art. 38.**

In uitvoering van art. 21 van het BVR houtverkoop moet de exploitant de boswachter verwittigen 5 werkdagen voor de aanvang of het hervatten van de velling of ruiming. Dit kan telefonisch aan de boswachter of via een e-mail tegelijk aan de boswachter én het regiokantoor gericht

#### 4. UITVOERING VAN DE EXPLOITATIE

##### **Art. 39.**

De te koop gestelde loten zijn gemerkt op de volgende wijze:

##### **Met de hamer:**

HK-2026-BelVu-027, HK-2026-Holla-028, HK-2026-VeuRo-031, HK-2026-VeuRo-032, HK-2026-DeDij-033

##### **Met verf:**

LK-2026-MDKB-001, LK-2026-MDKB-002, LK-2026-MDVKB-003, LK-2026-MDKwH-004, LK-2026-Katbb-005, LK-2026-DophL-006, LK-2026-Hoeve-007, LK-2026-TTH-008, LK-2026-DLeop-009, LK-2026-Lozer-010, LK-2026-DeLeu-011, LK-2026-LiHei-012, LK-2026-HaGor-013, LK-2026-HaStw-014, LK-2026-Pijnv-015, LK-2026-Pijnv-016, LK-2026-AchKI-017, HK-2026-MechH-018, HK-2026-MechB-019, HK-2026-Hondh-020, HK-2026-Ruwm-021, HK-2026-OelZu-022, HK-2026-Ophov-023, HK-2026-VvdZb-024, HK-2026-PieBo-025, HK-2026-PieBo-026, HK-2026-Schop-029, HK-2026-Alser-030

Eventuele andere manieren van merken voor bepaalde loten zijn vermeld in de bijzondere bepalingen per lot.

##### **Art. 40.**

§ 1. In de te koop gestelde loten worden alle bomen die niet zijn gemerkt zoals vermeld in art. 39, voorbehouden, inclusief dood hout.

§ 2. In aanvulling op art. 22 van het BVR houtverkoop moet de boswachter vooraf worden geraadpleegd en moeten zijn richtlijnen worden opgevolgd wanneer niet gehamerde bomen of struiken moeten worden verwijderd om de exploitatie mogelijk te maken. Ook wanneer voorbehouden bomen gebroken of omgeworpen worden, moet de exploitant ze ter plaatse laten liggen en onmiddellijk de boswachter waarschuwen.

§ 3. In aanvulling op art. 22 van het BVR houtverkoop wordt vermijdbare schade aan voorbehouden bomen aangerekend aan minimaal 7,5 euro per vierkante decimeter ontschorste oppervlakte of een fractie ervan. Indien de voorbehouden boom een aangeduide toekomstboom is van minder dan 80cm omtrek bedraagt de schadevergoeding forfaitair 50 euro. De schade aan een toekomstboom vanaf 80cm omtrek wordt aangerekend aan minimaal 15 euro per vierkante decimeter ontschorste oppervlakte of een fractie ervan, met een minimum van 50 euro per boom.

##### **Art. 41.**

§ 1. Onverminderd de bepalingen van de algemene verkoopvoorwaarden zijn in loten hakhout alle gemerkte bomen alsook de niet gemerkte hoogstammen voorbehouden. In de bijzondere bepalingen per lot staat steeds vermeld of het om een hakhoutlot gaat.

§ 2. Bij hakhoutkappingen geldt dat de stammen schuin dienen afgezaagd te worden zodat geen water kan blijven staan in het overblijvende stamgedeelte.

##### **Art. 42.**

§ 1. Bomen die met een pijl zijn gemerkt, moeten geveld worden in de richting van de pijl. De boswachter moet vooraf verwittigd worden van de velling.

§ 2. Bomen of kruinen, gemerkt met de letter "V", moeten gespaard worden, zelfs indien ze met de hamer gemerkt zijn. Ze moeten onaangeroerd blijven. Bij twijfel zal de boswachter geraadpleegd worden.

§ 3. Bomen die met de letter "K" zijn gemerkt moeten voor de velling onttakt worden. Ze zullen in de catalogus worden vermeld.

§ 4. Bomen die met blauwe verf gemerkt zijn, zijn toekomstbomen tenzij anders vermeld in de bijzondere voorwaarden per lot.

##### **Art. 43.**

§ 1. Het ruimen naar de wegen moet langs het minst schadelijke tracé gebeuren. De boswachter kan een verplicht te volgen tracé opleggen. Het opgelegde tracé kan ook in de catalogus vermeld staan.

§ 2. De opgelegde ruimingspistes, zoals op het exploitatieplan en/of op terrein aangeduid, moeten worden gevolgd. Indien moet worden gewerkt met ruimingspistes wordt dit bij de bijzondere bepalingen per lot vermeld. Het exploitatieplan wordt aan deze catalogoog gehecht of meegegeven bij bezichtiging van de loten.

§ 3. In bestanden waarin ruimingspistes werden aangeduid is het te allen tijde verboden om met exploitatie- en andere voertuigen deze pistes te verlaten. Het manueel of met de kruiwagen uitdragen blijft toegelaten, evenals het bijslepen naar de piste met paarden.

§ 4. Kruinen of samenhangende delen ervan mogen niet als geheel worden geruimd, tenzij anders vermeld in de bijzondere bepalingen van het lot.

**Art. 44.**

§ 1. Het is verboden diepe rij- of sleepsporen te maken. Als dat, ondanks de genomen voorzorgsmaatregelen, toch zou gebeuren, moet de beschadigde bodem hersteld worden volgens de aanwijzingen van de boswachter.

§ 2. Een herstel van een ruimingspiste is verplicht indien de insporing meer dan 20cm bedraagt en wordt uitgevoerd op de wijze zoals aangegeven door het Agentschap. De exploitant zal op eigen initiatief het gebruik van de ruimingspiste stoppen in geval van te natte weersomstandigheden.

§ 3. Wegen, ruimingspistes en grachten moeten geëffend en/of hersteld worden na beëindiging van de exploitatie of bijkomend tijdens de eerste twee weken van de schoontijd. Op vraag van en in overleg met de boswachter kan het nodig zijn bepaalde wegen ook tussendoor te effenen of te herstellen (bijv. omwille van dienstgebruik of recreatie in kleinere bossen).

**Art. 45.**

In uitvoering van art. 30 van het BVR houtverkoop zijn er voor de opvolging van de exploitaties in sommige bestanden proefvlakken uitgezet die zowel voor als na de exploitatie geïnventariseerd worden, dit als controle op de hoeveelheid geëxploiteerd hout. In geval van vaststelling van een meerkap van meer dan 3% wordt in elk geval de waarde van de meerkap aangerekend aan de koper van het lot aan de eenheidsprijs van het betreffende lot en voor het, via de steekproefmethodiek, vastgestelde volume. In geval de meerkap meer dan 5% bedraagt kan tevens een klacht worden ingediend bij het Erkenningscomité.

Goedgekeurd, Brussel

Voor de Vlaamse minister namens het Agentschap Natuur en Bos

Jeroen Nachtergaele  
Afdelingshoofd Terreinbeheer  
Agentschap Natuur en Bos



**KAMP /KWARTIER**

**Kamp Beverlo**

## **BIJKOMENDE BIJZONDERE VOORWAARDEN MILITAIR DOMEIN**

### **Loten LK-2026-MDKB-001 en 002**

#### **A. Toegankelijkheid en betreding van de militaire domeinen**

**In verband met het statuut van militair domein gelden volgende toegankelijkheidsbepalingen :**

1. Alvorens met de werken te starten en na iedere onderbreking moet de lokale afgevaardigde van het Agentschap voor Natuur en Bos minstens 2 dagen op voorhand worden verwittigd van de (herop)start der werken. Deze zal de exploitant de grenzen van de te behandelen terreingedeeltes of bestanden tonen.
2. De begin- en einduren van de uitvoering der werken zijn niet gespecificeerd. Het betreden van het militaire domein mag echter uitsluitend na uitdrukkelijke toelating van het planningsbureau, welk via de lokale afgevaardigde van het ANB dient verkregen te worden.
3. Op zaterdag, zon- en feestdagen mag niet gewerkt worden (behalve bij uitzonderlijke aanvraag mits goedkeuring).
4. De wegcode op het militaire domein dient gerespecteerd te worden. Er wordt toezicht gehouden door de militaire politie en snelheidsovertredingen (Max. 50 km/u) worden beboet.
5. De aannemer dient de, door de lokale afgevaardigde van het Agentschap voor Natuur en Bos, opgelegde toegangs- en afvoerwegen strikt te volgen (zie plan in bijlage). De voertuigen dienen gestald te worden op de aangeduide plaatsen. Het is ten strengste verboden te parkeren op de verharde wegen tenzij anders aangeduid.
6. De wegen zullen te allen tijde worden vrijgehouden, zowel 's nachts als overdag, om militair verkeer mogelijk te maken. Er mogen geen gevelde bomen of takken of andere hinderlijke objecten over/op de wegen blijven liggen. Alle hout dient gestapeld te worden langs de wegen of op de aangeduide plaatsen.
7. Het is verboden voertuigen of aanhangers 's nachts of tijdens de weekends op betonbanen te laten staan. De op de voorziene plaatsen gestalde voertuigen dienen voorzien te worden van duidelijke signalisatie (verkeersdriehoek of gelijkwaardige signalisatie).
8. Alle wegen en grachten worden in hun oorspronkelijke toestand hersteld. Er zal door de uitvoerder der werken, voor de aanvang der werken, een plaatsbeschrijving van de wegen worden opgemaakt, deze zal worden nagezien door de plaatselijke boswachter.
9. Het is ten strengste verboden militaire installaties te betreden, militair materieel of gelijk welk ander tuig aan te raken, projectielen of gedeelten ervan op te rapen. Percelen of paden die niet behoren tot de voorziene werkzones mogen NIET betreden worden.
10. Ingeval van houtverkoop dient elk lot, tenzij anders vermeld in de bijzondere bepalingen, eenmaal de exploitatie begonnen is, zonder onderbreking afgewerkt te worden. Het ruimen van het top- en takhout dient zonder onderbreking op de exploitatie van het stamhout te volgen.
11. Alle houtloten dienen geëxploiteerd te worden volgens de methode van "Total tree use" (behalve andere goedgekeurde methode). Dit houdt in dat, naast het stamhout, ook ALLE top- en takhout uit het bestand afgevoerd moet worden.
12. De Militaire overheid en/of lokale afgevaardigde van het Agentschap voor Natuur en Bos kunnen steeds de werken in bepaalde zones tijdelijk stilleggen (bv. Wegens militaire redenen, zeldzaam broedgeval, brandgevaar, bosexploitaties...). Voor de eventuele hinder die de inschrijver hiervan ondervindt, kan geen vergoeding gevraagd worden.

## **B. Milieuvorwaarden op het militaire domein**

### **a) Algemeen**

1. Elke vorm van milieuschade dient te worden voorkomen. Er mogen geen grote herstellings- en onderhoudswerken van machines en voertuigen op het terrein worden uitgevoerd. Noodzakelijke kleine herstellingen en onderhoud dienen met de grootste zorg voor het milieu te gebeuren.
2. Alle gebruikte materialen moeten voldoen aan de wettelijke bepalingen inzake veiligheid (CE-gekeurd). De toezichthoudende ambtenaar kan bij controle de werken met werktuigen zonder CE-label laten stilleggen.
3. Het is ten strengste verboden om afval achter te laten, in te graven of te verbranden (in open lucht). Alle afval, van welke aard dan ook, dient dagelijks bij het einde van de werkzaamheden verwijderd te worden van het terrein.
4. Brand, van welke aard en oorsprong ook, zal zo snel mogelijk gemeld worden aan het planningsbureau (Tf 02/44.24.496) die op zijn beurt de brandweer zal verwittigen.  
Na de diensturen geldt het volgende : Boswachter Ernesto Zvar contacteren op 0490/66.73.46 of boswachter Geert Beckers op 0478/56.21.87 of boswachter Patrick Reynders op 0499/94.90.05  
Men kan ook rechtstreeks de brandweer verwittigen op het nummer 112.  
In afwachting van de aankomst van de brandweer zal de aannemer met de beschikbare middelen en personeel en in de mate van het mogelijk de bestrijding van het vuur aanvatten.  
Elk milieu-incident dient zo snel mogelijk gemeld te worden aan het planningsbureau (Tf 02/44.24.496).
5. De milieutechnische eenheid (MTE) kan, te allen tijde en onafhankelijk, de naleving van de 'bijzondere (milieu)voorwaarden op het militair domein' op het terrein controleren.

### **b) Gebruik van brandstoffen, oliën en vetten**

1. De aannemer zal alle voorzorgsmaatregelen nemen ter voorkoming van grond-verontreiniging door oliën, vetten en brandstoffen.  
Op het terrein opgestelde machines en installaties dienen conform de VLAREM-voorschriften te zijn.
2. Het bijvullen/bijsmen van machines, werktuigen en voertuigen:
  - dient met de grootste zorgvuldigheid en met volle geconcentreerde aandacht te gebeuren.
  - dient te gebeuren met biologische afbreekbare kettingolie.
  - dient te gebeuren op een oordeelkundig gekozen plaats, boven een weinig begroeide ondergrond en op minimum 20 m verwijderd van alle bomen, struikgewas en takkenhout, zodat accidenteel vervuilde bodem snel en eenvoudig, bij voorkeur manueel, kan worden afgegraven.
  - het is ten strengste verboden te roken tijdens het bijvullen/bijsmen van machines, werktuigen en voertuigen.
3. De nodige absorptiemiddelen (waaronder minimum één opvangbak van 20 liter), één schop, één spade en vijf plasticzakken (minimum 55 liter - voor de afvoer van kleine hoeveelheden met koolwaterstoffen beoedelde bodem) dienen ter plaatse aanwezig te zijn.
4. Enkel jerrycans uitgerust met een overvulbeveiliging zijn toegelaten.
5. Het gebruik van een brandstofreservoir (van waaruit voertuigen en/of machines getankt worden op het terrein):
  - het brandstofreservoir dient dubbelwandig te zijn.
  - het brandstofreservoir dient uitgerust te zijn met een overvulbeveiliging.
  - de locatie van het brandstofreservoir is enkel toegelaten buiten het bos/terrein.
  - de locatie van het brandstofreservoir zal bepaald worden in overleg met het planningsbureau (Tf 02/44.24.496). Elke levering van brandstoffen dient op voorhand aangevraagd te worden en minimum één uur op voorhand gemeld te worden aan het planningsbureau (Tf 02/44.24.496).
6. Voorraden van brandstof en oliën: (geen gebruik van glyfosaat meer toegestaan)
  - moeten beschermd worden tegen de invloeden van neerslag, wind en zon.
  - mogen slechts in het bos/terrein blijven tijdens de werken voor zover de behoefte van de lopende dag (dagverbruik) niet wordt overschreden.
  - opslag in het bos/terrein van hoeveelheden voor meerdere dagen is niet toegelaten.
  - vervoer van en naar het terrein dient te gebeuren conform de wettelijke bepalingen (ADR).
7. Met koolwaterstof beoedelde voden, gebruikte lucht-, olie- en brandstoffilters, lege flessen/blikken van oliën/brandstoffen en alle ander oliehoudend afval, dienen in afwachting tot de afvoer ervan op het einde van elke werkdag, beschermd te worden tegen de invloeden van neerslag, wind en zon.
8. Gebruik van de compressor, om bijvoorbeeld luchtfilterelementen (met uitzondering van droge luchtfilters), carburatiesystemen of andere onderdelen zuiver te blazen, is niet toegelaten. Kleine, verplaatsbare spoel- en/of ontvettingsbaden zijn niet toegelaten.  
De aannemer dient zijn werklieden tijdig te voorzien van zuivere, bruikbare reserve-onderdelen.



## 10de Tactische Wing

### BIJKOMENDE BIJZONDERE VOORWAARDEN MILITAIR DOMEIN

#### Lot LK\_2026\_MDVKB\_003

##### A. Toegankelijkheid en betreding van de militaire domeinen

In verband met het statuut van militair domein gelden volgende toegankelijkheids-bepalingen:

1. Alvorens effectief met de werken te starten en na iedere onderbreking moet de lokale afgevaardigde van het Agentschap voor Natuur en Bos minstens 2 dagen op voorhand worden verwittigd van de (herop)start der werken. Deze zal de exploitant de grenzen van de te behandelen terreingedeeltes of bestanden tonen.
2. Minstens 2 weken voor de aanvang der werken zal de aannemer de identiteit van al zijn werklieden en eventuele onderaannemers en de immatriculatienummers van de (voer)tuigen meedelen aan de lokale afgevaardigde van het Agentschap voor Natuur en Bos.  
Een kopij (recto verso) van de identiteitskaart(en) dient eveneens bijgevoegd te worden. De exploitant dient steeds bereikbaar te zijn (GSM of ander telecommunicatiemiddel).  
De aannemer krijgt de noodzakelijke toegangsbewijzen als hij zich op de startdatum der werken aanbiedt aan het hoofdwachtlokaal van de 10<sup>de</sup> Tactische Wing.
3. Er zal een veiligheidsbriefing gegeven worden aan de aannemer over de gedragsregels die gelden voor werkzaamheden binnen 10 W Tac (ten laatste 1 week voor aanvang van de werken). De aannemer is verantwoordelijk voor het correct informeren van zijn arbeiders en eventuele onderaannemers.
4. De werken dienen te gebeuren tussen zonsopgang en zonsondergang. Buiten deze uren mag het militaire domein niet worden betreden.
5. De wegcode op het militaire domein dient gerespecteerd te worden. Er wordt toezicht gehouden door de militaire politie en snelheidsovertredingen (Max. 50 km/u) kunnen worden beboet.
6. De aannemer dient de door de lokale afgevaardigde van het Agentschap voor Natuur en Bos opgelegde toegangs- en afvoerwegen strikt te volgen.
7. De voertuigen dienen gestald te worden op de aangeduide plaatsen. Het is ten strengste verboden voertuigen of aanhangers te parkeren op de verharde wegen tenzij anders aangeduid. De op de voorziene plaatsen gestalde voertuigen dienen voorzien te worden van duidelijke signalisatie (verkeersdriehoek of gelijkwaardige signalisatie).
8. De wegen zullen te allen tijde worden vrijgehouden, zowel 's nachts als overdag, om militair verkeer mogelijk te maken. Er mogen geen gevelde bomen of takken of andere hinderlijke objecten over/op de wegen blijven liggen. De verharde wegen moeten na iedere werkdag zuiver gemaakt worden.
9. Alle hout dient gestapeld te worden langs de wegen of op de aangeduide plaatsen.
10. Alle wegen en grachten worden in hun oorspronkelijke toestand hersteld. Er zal door de uitvoerder der werken, voor de aanvang der werken, een plaatsbeschrijving van de wegen worden opgemaakt, deze zal worden nagezien door de plaatselijke boswachter.
11. Het is ten strengste verboden militaire installaties te betreden, militair materieel of gelijk welk ander tuig aan te raken. Percelen of paden die niet behoren tot de voorziene werkzones mogen NIET betreden worden. Fotograferen of filmen is NIET toegelaten.
12. Elk lot dient, tenzij anders vermeld in de bijzondere bepalingen, eenmaal de exploitatie begonnen is, zonder onderbreking afgewerkt te worden. Het ruimen van het top- en takhout dient zonder onderbreking op de exploitatie van het stamhout te volgen.
13. De bosexploitatie wordt uitgevoerd volgens de methode van "Total tree use". Dit houdt in dat, naast het stamhout, ook ALLE top- en takhout wordt gechipt en blijft terplaatse.
14. De militaire preventieadviseur en/of milieucoördinator en/of de lokale afgevaardigde van het Agentschap voor Natuur en Bos kunnen steeds de werken in bepaalde zones tijdelijk stilleggen (bv. Wegens militaire redenen, zeldzaam broedgeval, brandgevaar, ...). Voor de eventuele hinder die de inschrijver hiervan zou ondervinden, kan geen vergoeding gevraagd worden.

## **B. Milieuvorwaarden op het militaire domein**

### **a) Algemeen**

1. Elke vorm van milieuschade dient te worden voorkomen. Er mogen geen grote herstellings- en onderhoudswerken van machines en voertuigen op het terrein worden uitgevoerd. Noodzakelijke kleine herstellingen en onderhoud dienen met de grootste zorg voor het milieu te gebeuren.
2. Alle gebruikte materialen moeten voldoen aan de wettelijke bepalingen inzake veiligheid (CE-gekeurd). De toezichthoudende ambtenaar evenals de militaire preventieadviseur kan bij controle de werken met werktuigen zonder CE-label laten stilleggen.
3. Het is ten strengste verboden om afval achter te laten of in te graven. Alle afval, van welke aard dan ook, dient dagelijks bij het einde van de werkzaamheden verwijderd te worden van het terrein.
4. Brand, van welke aard en oorsprong ook, zal zo snel mogelijk gemeld worden aan de militaire brandweer via **+32 2 44 33038** en aan de civiele hulpdiensten via 112 .  
In afwachting van de aankomst van de brandweer zal de aannemer met de beschikbare middelen en personeel en in de mate van het mogelijke de bestrijding van het vuur aanvatten.
5. Elk milieu-incident dient zo snel mogelijk gemeld te worden aan de lokale afgevaardigde van het Agentschap voor Natuur en Bos, alsook bij de Cel Synthese (+32 2 44 33316/33317/33526).
6. In geval van een milieu-incident dient ook de brandweer verwittigd te worden.

### **b) Gebruik van brandstoffen, oliën en vetten**

1. De aannemer zal alle voorzorgsmaatregelen nemen ter voorkoming van bodem- en grondwaterverontreiniging door oliën, vetten, brandstoffen en soortgelijke producten. Op het terrein opgestelde machines en installaties dienen conform de VLAREM-voorschriften te zijn.
2. Het bijvullen/bijsmeren van machines, werktuigen en voertuigen:
  - dient met de grootste zorgvuldigheid en met volle geconcentreerde aandacht te gebeuren.
  - dient te gebeuren met biologische afbreekbare kettingolie.
  - dient te gebeuren op een oordeelkundig gekozen plaats, boven een weinig begroeide ondergrond en op minimum 20 m verwijderd van alle bomen, struikgewas en takkenhout, zodat accidenteel vervuilde bodem snel en eenvoudig, bij voorkeur manueel, kan worden afgegraven.
  - het is ten strengste verboden te roken tijdens het bijvullen/bijsmeren van machines, werktuigen en voertuigen.
3. De nodige absorptiemiddelen (waaronder minimum één opvangbak van 20 liter), één schop, één spade en vijf plasticzakken (minimum 55 liter - voor de afvoer van eventueel met koolwaterstoffen bezoedelde bodem) dienen ter plaatse aanwezig te zijn.
4. Enkel jerrycans uitgerust met een overvulbeveiliging zijn toegelaten.
5. Het gebruik van een brandstofreservoir (van waaruit voertuigen en/of machines getankt worden op het terrein):
  - het brandstofreservoir dient dubbelwandig te zijn.
  - het brandstofreservoir dient uitgerust te zijn met een overvulbeveiliging.
  - de locatie van het brandstofreservoir is enkel toegelaten buiten het bos/terrein.
  - de locatie van het brandstofreservoir zal bepaald worden in overleg met boswachter
  - elke levering van brandstoffen dient op voorhand aangevraagd te worden en minimum één uur op voorhand gemeld te worden aan de boswachter.
6. Voorraden van brandstof, glyfosaat en oliën:
  - moeten beschermd worden tegen de invloeden van neerslag, wind en zon.
  - mogen slechts in het bos/terrein blijven tijdens de werken voor zover de behoefte van de lopende dag (dagverbruik) niet wordt overschreden.
  - opslag in het bos/terrein van hoeveelheden voor meerdere dagen is niet toegelaten.
  - vervoer van en naar het terrein dient te gebeuren conform de wettelijke bepalingen (ADR).
7. Met koolwaterstof bezoedelde voden, gebruikte lucht-, olie- en brandstoffilters, lege flessen/blikken van oliën/brandstoffen en alle ander oliehoudend afval, dienen in afwachting tot de afvoer ervan op het einde van elke werkdag, beschermd te worden tegen de invloeden van neerslag, wind en zon.
8. Gebruik van de compressor, om bijvoorbeeld luchtfilterelementen (met uitzondering van droge luchtfilters), carburatiesystemen of andere onderdelen zuiver te blazen, is niet toegelaten. Kleine, verplaatsbare spoel- en/of ontvettingsbaden zijn niet toegelaten. De aannemer dient zijn werklieden tijdig te voorzien van zuivere, bruikbare reserve-onderdelen.
9. De lokale afgevaardigde van het Agentschap voor Natuur en Bos en/of de militaire milieucoördinator kan de werkzaamheden stilleggen als niet aan de vereisten van VLAREM wordt voldaan.
10. BWI (brandwaarschuwingsindex): Groen, weinig gevaar/Geel, gevaar/Oranje, hoog gevaar/Rood, extreem hoog gevaar. Bij rood is er geen toegang en zullen de werken stil gelegd worden.

# LOTEN

## Lot LK-2026-MDKB-001

Bos MD Kamp Beverlo  
 Ligging 1a  
 Eigenaar Ministerie van Landsverdediging  
 Boswachter Patrick Reynders 0499-94 90 05  
 0499-94 90 05

### Bijzondere verkoopvoorwaarden

- FSC Niet gecertificeerd  
 Schoontijd van 01-04 tot en met 30-06  
 Exploitatietermijn tot en met 23-12-2027
- Total tree use
  - Geen uitstel van exploitatie mogelijk, ook niet van transport.
  - Ruimingspistes volgen (40m)
  - Bij gebruik harvester onttakken op de ruimingspistes.
  - De te volgen transportwegen en te gebruiken stapelplaatsen zijn aangegeven op het door de boswachter aan te leveren exploitatieplan.
  - Zie bijkomende voorwaarden Defensie.

	geen	20	30	40	50	60	70	80	90	100	110	120	130	140	150	160	170	180	190	200	210	220	230	240	250	260	270	280	290	300	310	320	330	340	350	360	370	380	totaal	
Am. Eik [m³]						2	7	3	3	8	1	5	3	1		3				1																			37	
Berk [m³]					4	2	1	1	1	4	1								1																					15
Cors. Den [m³]					1	4	1		1	1			7	8	13	10	6	13	13	7	7	2	1	2																97
Douglas [m³]					<1	1	2	1	6	1	3	1																												15
Grove den [m³]		1			2	6	9	17	21	43	40	15	7	10	3	2																								176
Lork sp. [m³]		<1			<1	1	3	3	11	31	35	16	9	14	5	4																								51
Paardenkastanje [m³]						1				1	1	1																												4
Robinia [m³]						<1	1			1																														4
Wintereik [m³]						1	1		1		1																													4
Zomereik [m³]					2	1			2	2	4			1		1																								13
					<1	<1			1	2	4			2		3																								12

**Totaal**

Aantal : 416

Volume [m³] : 605

# 001-Lot\_LK\_2026\_MDKB\_001

Leopoldsburg

N73

Hechtel-Eksel

Koninklijk Park

Militaire  
tennisclub  
Leopoldsburg

Beverlo Stadion

Nieuw Park

Leopoldsburg

Manege Dagen  
van het Paard

1a

1a

Beringen



Scale: 1:10.000

0 250 500 1.000 Meters

Map data © OpenStreetMap contributors, Microsoft, Facebook, Inc. and its affiliates, Esri Community Maps contributors, Map layer by Esri

Hoeve Collet

## Lot LK-2026-MDKB-002

Bos MD Kamp Beverlo  
 Ligging 2n, 2g, 1a  
 Eigenaar Ministerie van Landsverdediging  
 Boswachter Ernesto Zvar 0490-66 73 46

### Bijzondere verkoopvoorwaarden

FSC Niet gecertificeerd  
 Schoontijd van 01-04 tot en met 30-06  
 Exploitatietermijn tot en met 23-12-2027

- De te volgen transportwegen en te gebruiken stapelplaatsen zijn aangegeven op het door de boswachter aan te leveren exploitatieplan.
- Ruimingspistes volgen (40m)
- Geen takhout in poel achterlaten.
- Alle takhout dient te worden afgevoerd.
- Zie bijkomende voorwaarden Defensie.

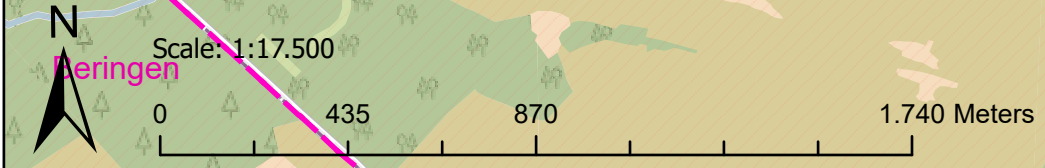
	geen	20	30	40	50	60	70	80	90	100	110	120	130	140	150	160	170	180	190	200	210	220	230	240	250	260	270	280	290	300	310	320	330	340	350	360	370	380	totaal	
Am. Eik [m <sup>3</sup> ]							1		1	2			1		1	2				1																			9	
Berk [m <sup>3</sup> ]				12	8	1	1			1	2		1		1	3				2																				10
Cors. Den [m <sup>3</sup> ]			16	138	158	122	52	51	57	101	109	112	117	86	52	41	15	6	10	2	1																			1246
Douglas [m <sup>3</sup> ]			1	14	27	32	20	28	41	92	117	143	173	146	100	89	38	17	31	7	4																			1119
Douglas [m <sup>3</sup> ]				13	23	12	15	12	5	9	5	2	5	3	1	3	1	1	1		1																			111
Grove den [m <sup>3</sup> ]	1	123	664	923	667	487	473	568	598	552	436	248	142	81	44	16	8			1		2	1																6035	
Lork sp. [m <sup>3</sup> ]	<1	7	70	155	165	168	217	334	433	489	462	312	207	135	83	35	19			3		7	4																86	
Lork sp. [m <sup>3</sup> ]					1	5	13	20	32	14	7	2	2																										96	
					<1	2	8	15	28	14	8	3	3																										80	

**Totaal**

Aantal : 7519

Volume [m<sup>3</sup>] : 4605

**002-Lot\_LK\_2026\_MDKB\_002**



## Lot LK-2026-MDVKB-003

Bos Vliegveld Kleine Brogel  
 Ligging 1g, 1f, 1c  
 Eigenaar Ministerie van Landsverdediging  
 Boswachter Gino Ottati 0471-77 77 95

### Bijzondere verkoopvoorwaarden

FSC Niet gecertificeerd  
 Schoontijd van 01-04 tot en met 30-06  
 Exploitatietermijn tot en met 23-12-2027

- Zie bijkomende voorwaarden Defensie.
- Geen uitstel van exploitatie mogelijk, ook niet van transport.
- De te volgen transportwegen en te gebruiken stapelplaatsen zijn aangegeven op het door de boswachter aan te leveren exploitatieplan.
- Ruimingspistes volgen (40m)
- De exploitatie moet gebeuren bij langdurige droogte of grondvorst, na goedkeuring van de boswachter.
- Bomen dienen afgevoerd te zijn vanaf de stapelplaats uiterlijk 30 dagen na start van de werken.
- Stammen mogen maximaal tot 30 kalenderdagen blijven liggen in het lot of op stapelplaats.
- Indien er gestart wordt met de velling of de ruiming dient er onafgebroken gewerkt te worden tot al de werkzaamheden zijn afgerond, rekening houdend met de weersomstandigheden.
- De verkoop van dit lot is onder voorbehoud van afloop procedure en goedkeuring nieuw beheerplan. Start van de werken is in overleg met defensie en kan door omstandigheden wijzigen of uitgesteld worden. Militaire basis met beperkte toegankelijkheid; om toegang te krijgen tot de basis dient er op voorhand een kopie van de identiteitsbewijzen van het uitvoerend personeel doorgegeven te worden. Dit kan via de boswachter.
- Het kroon- en takhout moet in het bos achtergelaten worden, op minstens 10m van de rand van het bos.
- 1f en 1g: Total tree use.

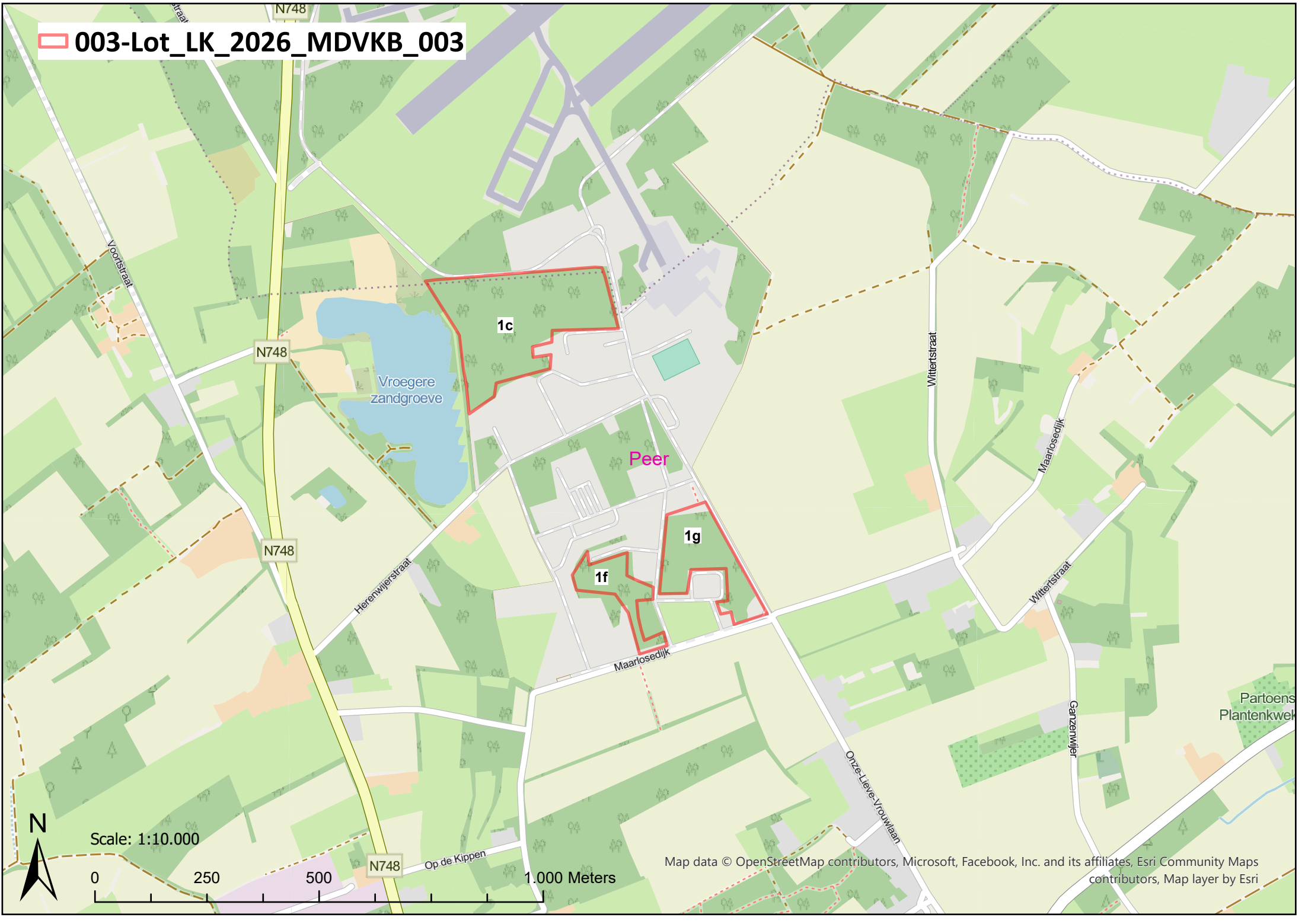
	geen	20	30	40	50	60	70	80	90	100	110	120	130	140	150	160	170	180	190	200	210	220	230	240	250	260	270	280	290	300	310	320	330	340	350	360	370	380	totaal	
Am. Eik [m <sup>3</sup> ]				2	14	8	10	2	4	3	3	2	1		1																								50	
Berk [m <sup>3</sup> ]	1	<1					2	1	1	1		1																												7
Cors. Den [m <sup>3</sup> ]					2	8	16	16	23	11	10	6	3	1																										96
Grove den [m <sup>3</sup> ]				1	8	13	52	74	93	79	54	37	22	9	7	2				1																				452
				<1	1	3	18	35	56	59	48	39	28	12	12	4				3																			319	

**Totaal**

Aantal : 605

Volume [m<sup>3</sup>] : 419

**003-Lot\_LK\_2026\_MDVKB\_003**



1c

1f

1g

Peer

Vroegere  
zandgroeve

N748

N748

N748

Witterstraat

Maarlosedijk

Witterstraat

Ganzenwijer

Onze-Lieve-Vrouwlaan

Op de Kippen

Partoens  
Plantenkwek

Scale: 1:10.000

0 250 500 1.000 Meters

Map data © OpenStreetMap contributors, Microsoft, Facebook, Inc. and its affiliates, Esri Community Maps contributors, Map layer by Esri

## Lot LK-2026-MDKwH-004

Bos Kwartier Hoksent  
 Ligging 3a, 3b, 2a, 1a  
 Eigenaar Ministerie van Landsverdediging  
 Boswachter Jelle Vuylsteke 0499-77 18 80

### Bijzondere verkoopvoorwaarden

FSC Niet gecertificeerd  
 Schoontijd van 01-04 tot en met 30-06  
 Exploitatietermijn tot en met 23-12-2027

- De te volgen transportwegen en te gebruiken stapelplaatsen zijn aangegeven op het door de boswachter aan te leveren exploitatieplan.
- Stammen mogen maximaal tot 30 kalenderdagen blijven liggen in het lot of op stapelplaats.
- Uitvoeringstermijn dient steeds afgestemd te worden met de boswachter, gezien het domein actief gebruikt wordt door Defensie voor jeugdkampen.

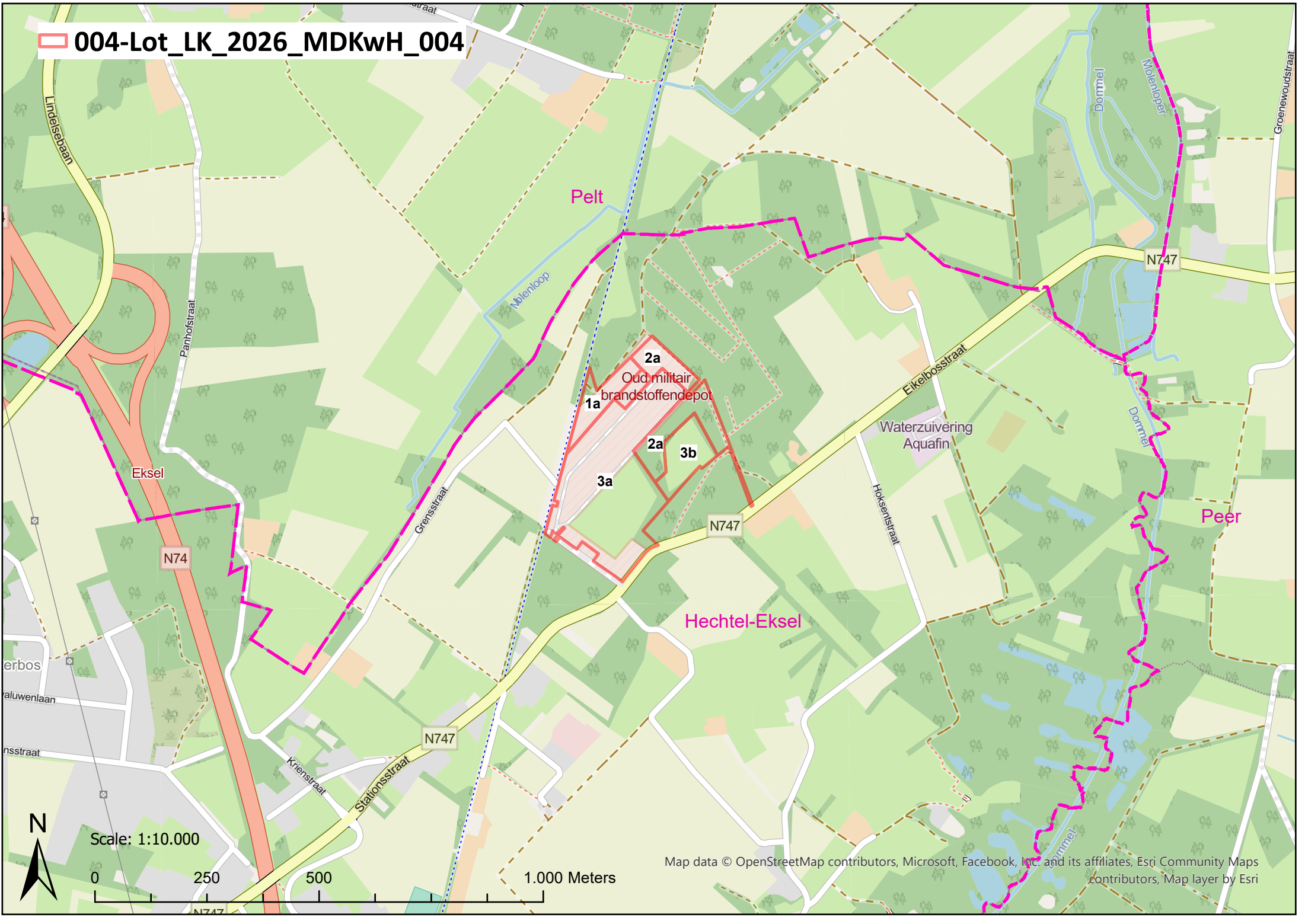
	geen	20	30	40	50	60	70	80	90	100	110	120	130	140	150	160	170	180	190	200	210	220	230	240	250	260	270	280	290	300	310	320	330	340	350	360	370	totaal
	30	40	50	60	70	80	90	100	110	120	130	140	150	160	170	180	190	200	210	220	230	240	250	260	270	280	290	300	310	320	330	340	350	360	370	380		
Am. Eik [m <sup>3</sup> ]	6 <1	38 2	37 4	23 3	9 2	6 2	11 4	6 3	1 1	2 1			1 1	2 2	2 3		1 2			1 2																		146 31
Berk [m <sup>3</sup> ]	21 <1	26 1	10 1	10 2	2 <1	1 <1																																72 5
Grove den [m <sup>3</sup> ]	1 <1	41 2	63 6	92 13	87 20	65 21	43 18	31 18	26 20	11 10	5 6	7 9	3 5	2 3																								477 150

**Totaal**

Aantal : 695

Volume [m<sup>3</sup>] : 186

**004-Lot\_LK\_2026\_MDKwH\_004**



Scale: 1:10.000



## Lot LK-2026-Katbb-005

Bos Kattenbosserbergen  
 Ligging KBB221b, KBB221c, KBB223b,  
 KBB221f, KBB224, KBB223a,  
 KBB221a  
 Eigenaar Stad Lommel  
 Boswachter Jelle Vuylsteke 0499-77 18 80

### Bijzondere verkoopvoorwaarden

FSC PBN-FM/COC-064995-AE05  
 Schoontijd van 01-07 tot en met 31-08  
 Exploitatietermijn tot en met 23-12-2027

- De te volgen transportwegen en te gebruiken stapelplaatsen zijn aangegeven op het door de boswachter aan te leveren exploitatieplan.
- Ruimingspistes volgen (25m)
- Hoge recreatieve druk.
- Fietspad aanwezig
- Geen takhout in poel achterlaten.

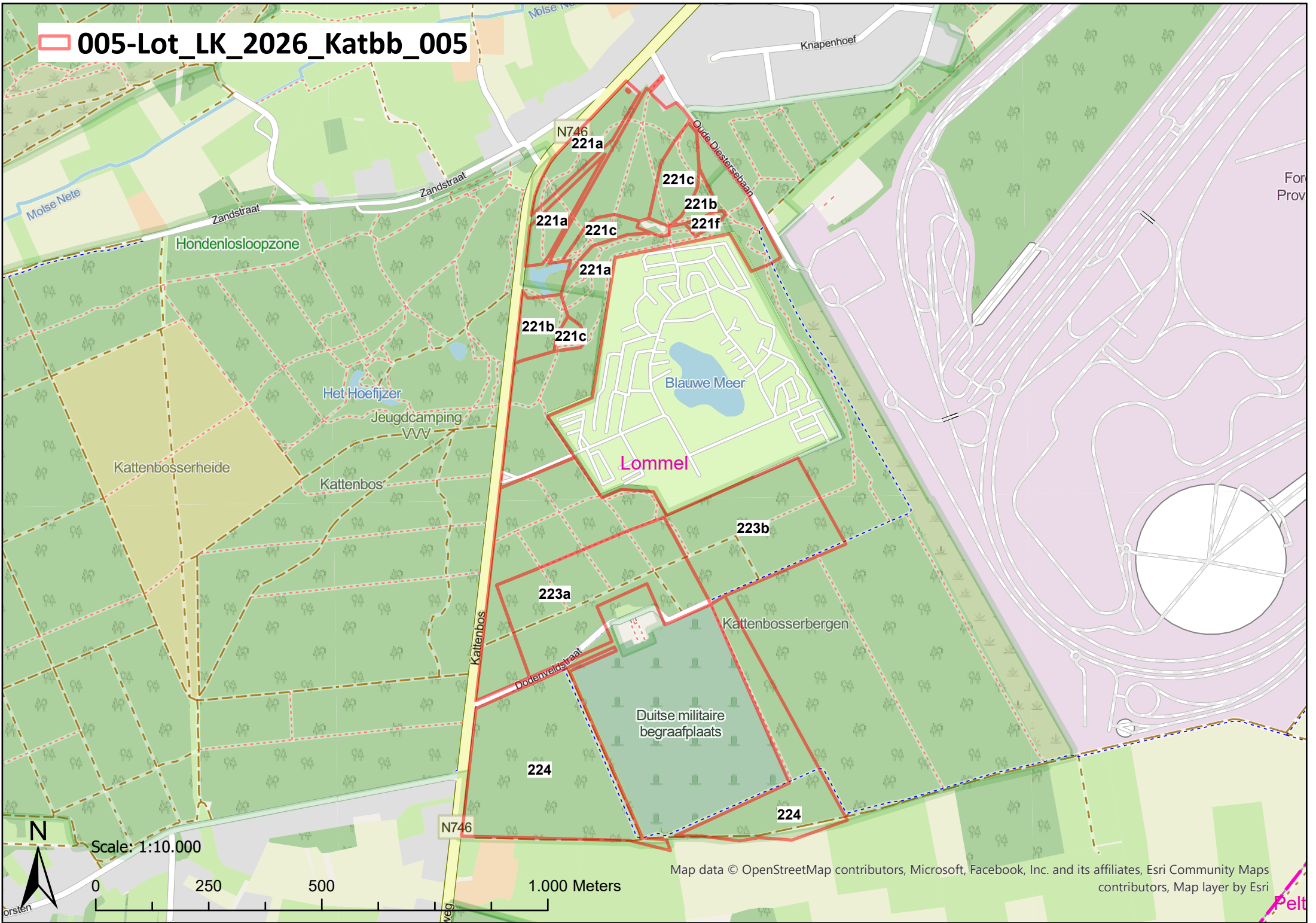
	geen	20	30	40	50	60	70	80	90	100	110	120	130	140	150	160	170	180	190	200	210	220	230	240	250	260	270	280	290	300	310	320	330	340	350	360	370	380	totaal
Am. Eik [m <sup>3</sup> ]		167	293	458	496	390	200	135	87	29	24	14	1	4	4	1		1																					2330
Berk [m <sup>3</sup> ]		2	12	35	62	73	53	49	41	17	17	13	1	5	6	2		2																					391
Cors. Den [m <sup>3</sup> ]						1			2	1																													4
						<1			1	1																													2
Grove den [m <sup>3</sup> ]						1	1	1	5	5	1				1																								15
						<1	<1	1	4	5	1				2																								13
Tamme kastanje [m <sup>3</sup> ]		2	12	30	77	256	295	264	231	182	141	81	52	15	8	6	2		1																				1655
		<1	1	3	11	55	83	101	121	122	118	84	65	23	14	12	4		3																			820	
		1																																				1	
		<1																																				<1	

**Totaal**

Aantal : 4005

Volume [m<sup>3</sup>] : 1226

**005-Lot\_LK\_2026\_Katbb\_005**



## Lot LK-2026-DophL-006

Bos Dorperheide-Lommel  
 Ligging DH146a, DH149b, DH149a,  
 DH148a, DH148b, DH147c,  
 DH147b, DH146b, DH151, DH152,  
 DH153, DH159, DH158, DH157,  
 DH155, DH156  
 Eigenaar Stad Lommel  
 Boswachter Jelle Vuylsteke 0499-77 18 80

### Bijzondere verkoopvoorwaarden

FSC PBN-FM/COC-064995-AE05  
 Schoontijd Geen  
 Exploitatietermijn tot en met 23-12-2027

- De te volgen transportwegen en te gebruiken stapelplaatsen zijn aangegeven op het door de boswachter aan te leveren exploitatieplan.
- Ruimingspistes volgen (20m)
- Wat betreft de aanwezige nutsleiding(en), dienen vooraf door de koper de nodige meldingen te gebeuren (<http://www.klim-cicc.be>) en dienen de veiligheidsvoorschriften gevolgd te worden.

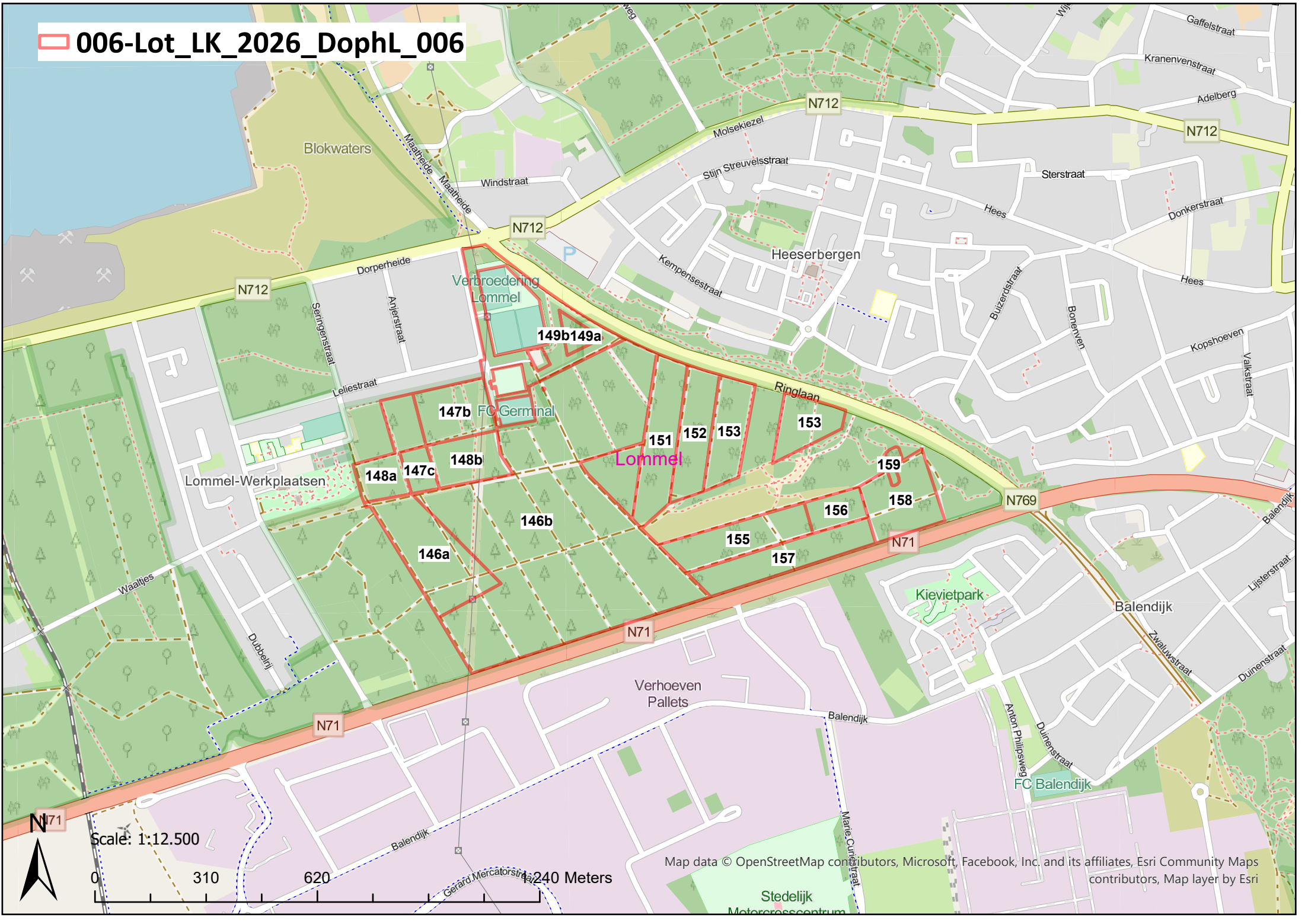
	geen	20	30	40	50	60	70	80	90	100	110	120	130	140	150	160	170	180	190	200	210	220	230	240	250	260	270	280	290	300	310	320	330	340	350	360	370	380	totaal	
Am. Eik [m³]		57	84	66	42	66	39	30	13																														403	
Cors. Den [m³]	<1	23	102	249	322	233	125	69	24	22	4																													5341
Grove den [m³]	69	394	1058	962	473	204	45	15																																3220
	1	22	112	162	119	72	21	9																															519	

**Totaal**

Aantal : 8964

Volume [m³] : 1752

**006-Lot\_LK\_2026\_DophL\_006**



Scale: 1:12.500

0 310 620 240 Meters

Map data © OpenStreetMap contributors, Microsoft, Facebook, Inc. and its affiliates, Esri Community Maps contributors, Map layer by Esri

Stedelijk Motorrescentrum

## Lot LK-2026-Hoeve-007

Bos Hoeverheide Lommel  
 Ligging HO205, HO211b  
 Eigenaar Stad Lommel  
 Boswachter Jelle Vuylsteke 0499-77 18 80

### Bijzondere verkoopvoorwaarden

FSC PBN-FM/COC-064995-AE05  
 Schoontijd Geen  
 Exploitatietermijn tot en met 23-12-2027

- De te volgen transportwegen en te gebruiken stapelplaatsen zijn aangegeven op het door de boswachter aan te leveren exploitatieplan.
- Ruimingspistes volgen (20m)

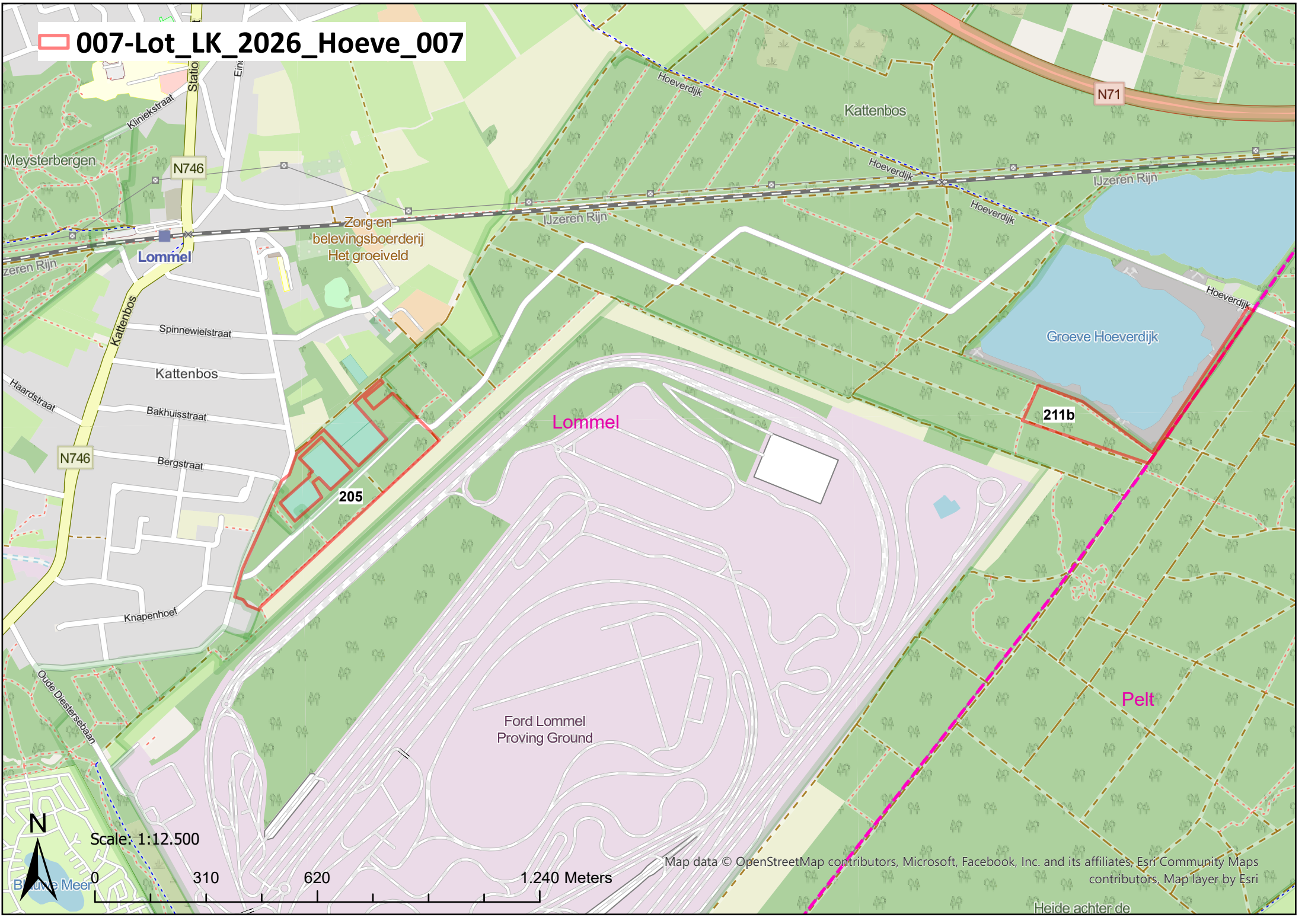
	geen	20	30	40	50	60	70	80	90	100	110	120	130	140	150	160	170	180	190	200	210	220	230	240	250	260	270	280	290	300	310	320	330	340	350	360	370	totaal
	30	40	50	60	70	80	90	100	110	120	130	140	150	160	170	180	190	200	210	220	230	240	250	260	270	280	290	300	310	320	330	340	350	360	370	380		
Am. Eik [m <sup>3</sup> ]				1 <1		1 <1																																2 <1
Cors. Den [m <sup>3</sup> ]				28 3	113 22	135 40	88 37	55 32	36 27	13 13	7 9	1 1																										476 185
Grove den [m <sup>3</sup> ]				12 1	61 12	158 43	292 105	239 112	146 86	78 58	29 26	12 13	3 4	1 2																								1031 462

## Totaal

Aantal : 1509

Volume [m<sup>3</sup>] : 647

**007-Lot\_LK\_2026\_Hoeve\_007**



Map data © OpenStreetMap contributors, Microsoft, Facebook, Inc. and its affiliates, Esri Community Maps contributors, Map layer by Esri

Heide achter de

## Lot LK-2026-TTH-008

Bos Teut-Ten Haagdoorn  
 Ligging 16b1  
 Eigenaar Agentschap Natuur en Bos (ANB)  
 Boswachter Marie Coninx 0473-56 28 85

### Bijzondere verkoopvoorwaarden

FSC PBN-FM/COC-064995-AE07  
 Schoontijd van 01-04 tot en met 30-06  
 Exploitatietermijn van 01-11-2026 tot en met 23-12-2027

- De te volgen transportwegen en te gebruiken stapelplaatsen zijn aangegeven op het door de boswachter aan te leveren exploitatieplan.
- Ruimingspistes volgen (40m)
- Het kroon- en takhout moet in het bos achtergelaten worden, op minstens 5m/10m van de rand van het bos.
- De open plekken mogen noch als ruimingspiste, noch als stapelplaats gebruikt worden.
- Indien er gestart wordt met de velling of de ruiming dient er onafgebroken gewerkt te worden tot al de werkzaamheden zijn afgerond, rekening houdend met de weersomstandigheden.
- Geen exploitatie op zaterdag.
- Exploitatie pas mogelijk vanaf 1/11/2026

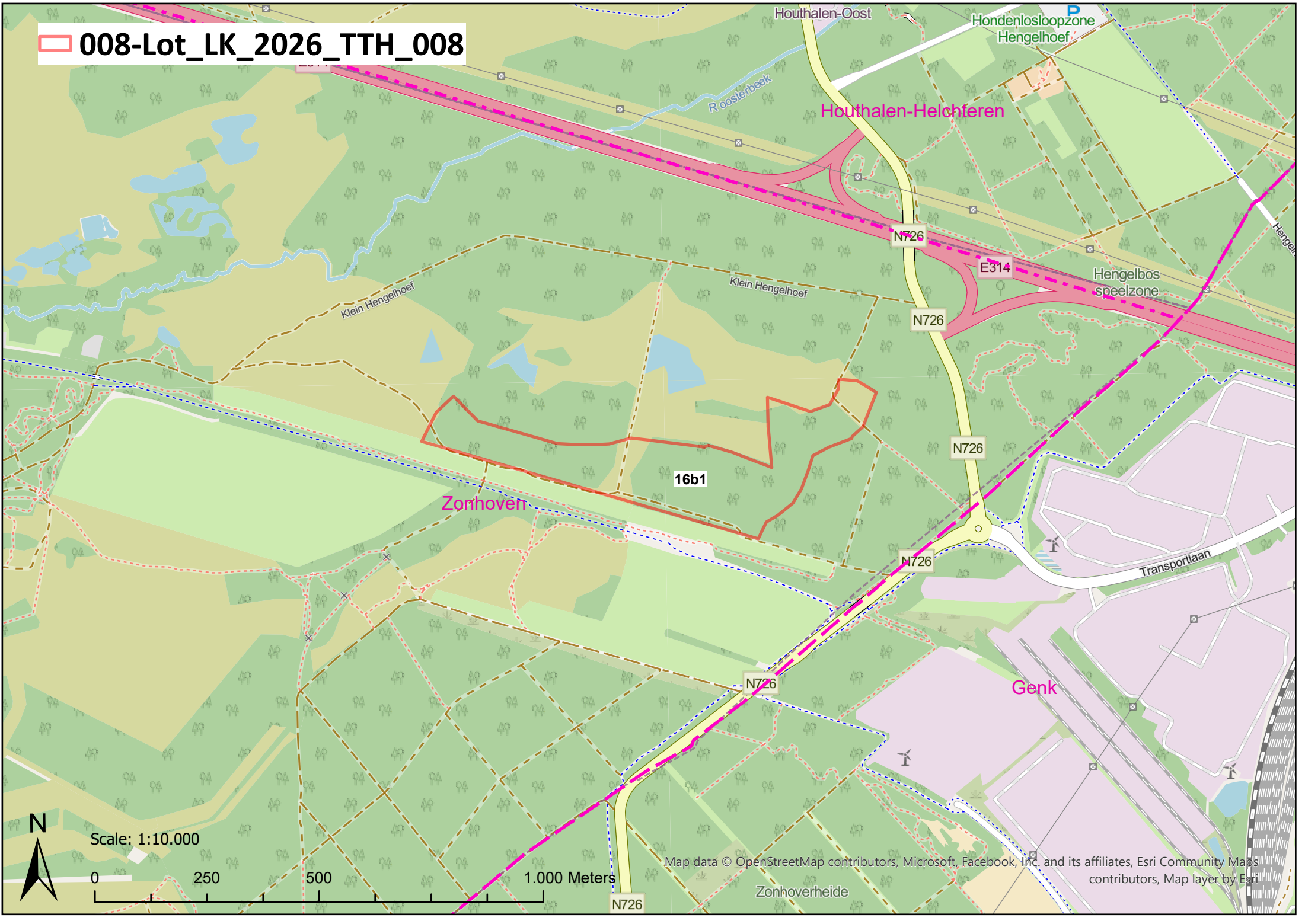
	geen	20	30	40	50	60	70	80	90	100	110	120	130	140	150	160	170	180	190	200	210	220	230	240	250	260	270	280	290	300	310	320	330	340	350	360	370	380	totaal	
Berk [m³]			1 <1	7 1	19 3	13 4	11 4	6 3	4 2	3 2																												64 19		
Cors. Den [m³]							1 <1	1 <1	4 3	15 13	14 15	23 29	28 41	22 38	12 24	6 13	4 10	5 15	2 7																					137 208
Grove den [m³]					1 <1	5 1	5 2	7 3	18 10	22 15	27 23	24 24	20 24	9 12	7 11	1 2	1 2																							147 131
Zomereik [m³]					1 <1	1 <1	1 <1			1 1	1 1																													5 3

**Totaal**

Aantal : 353

Volume [m³] : 361

008-Lot\_LK\_2026\_TTH\_008



Scale: 1:10.000



Map data © OpenStreetMap contributors, Microsoft, Facebook, Inc. and its affiliates, Esri Community Maps contributors, Map layer by Esri

## Lot LK-2026-DLeop-009

Bos Domeinbossen Leopoldsburg  
 Ligging 32b, 32a, 24c  
 Eigenaar Agentschap Natuur en Bos (ANB)  
 Boswachter Patrick Reynders 0499-94 90 05

### Bijzondere verkoopvoorwaarden

FSC PBN-FM/COC-064995-AD01  
 Schoontijd van 01-04 tot en met 30-06  
 Exploitatietermijn tot en met 30-09-2026

- Men heeft de keuze om het kruinhout af te voeren, of het kruinhout op de uitrijpiste te leggen en nadien te klepelen
- Geen uitstel van exploitatie mogelijk, ook niet van transport.
- Bij gebruik harvester onttakken op de ruimingspistes.
- Ruimingspistes volgen (40m)
- De te volgen transportwegen en te gebruiken stapelplaatsen zijn aangegeven op het door de boswachter aan te leveren exploitatieplan.

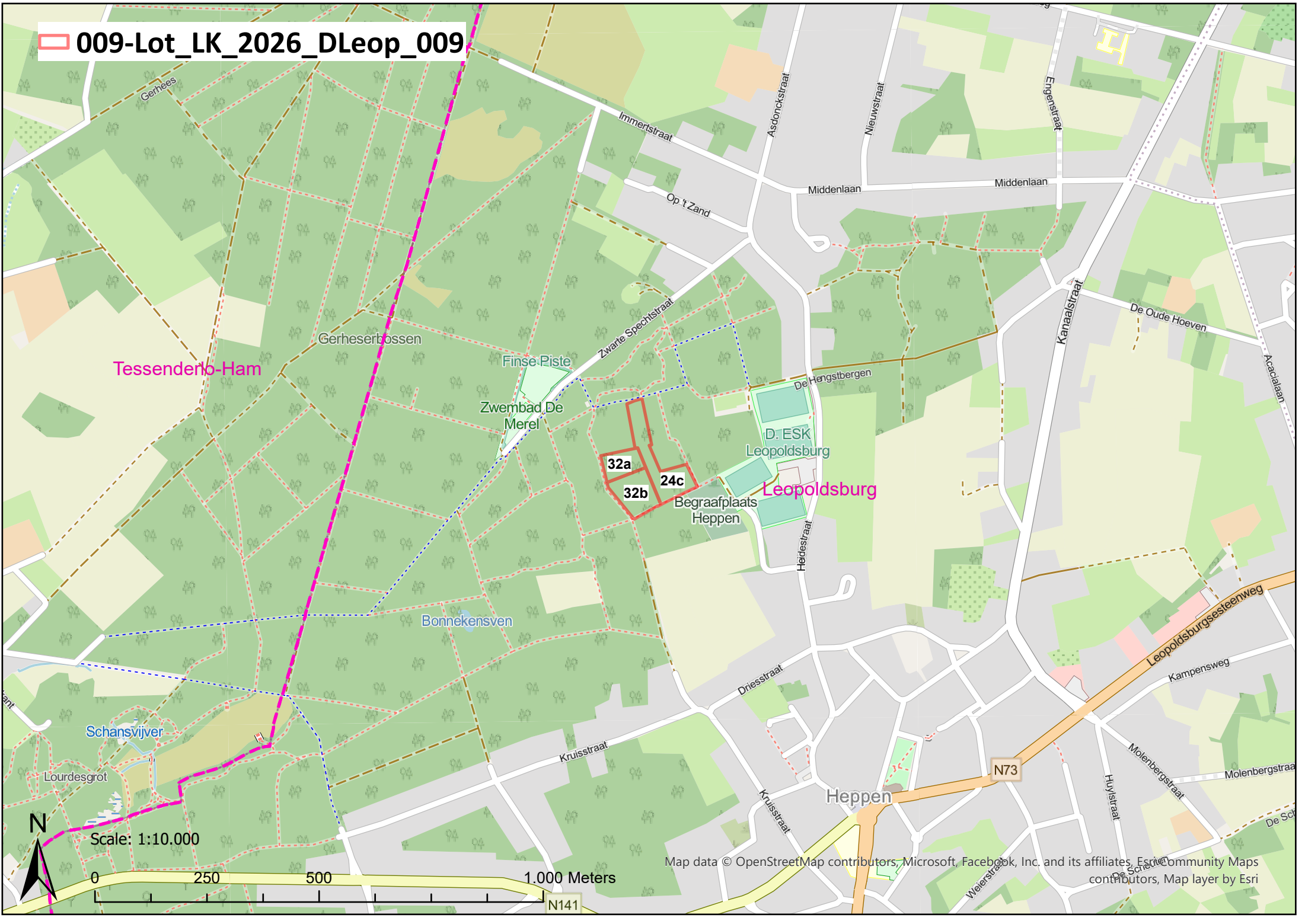
	geen	20	30	40	50	60	70	80	90	100	110	120	130	140	150	160	170	180	190	200	210	220	230	240	250	260	270	280	290	300	310	320	330	340	350	360	370	totaal	
Am. Eik [m <sup>3</sup> ]								2		2		2																										6	
Grove den [m <sup>3</sup> ]					6	27	34	52	53	40	24	15	6	3	2	1																							263
					1	7	12	26	34	32	24	18	8	5	4	2																						174	

## Totaal

Aantal : 269

Volume [m<sup>3</sup>] : 178

**009-Lot\_LK\_2026\_DLeop\_009**



Tessenderlo-Ham

Leopoldsburg

Heppen

N73

N141

Scale: 1:10.000

0 250 500 1.000 Meters

Map data © OpenStreetMap contributors, Microsoft, Facebook, Inc. and its affiliates, Esri, © Community Maps contributors, Map layer by Esri

## Lot LK-2026-Lozer-010

Bos Lozerheide  
 Ligging 1b, 51a  
 Eigenaar Agentschap Natuur en Bos (ANB)  
 Boswachter Carlo van der Veen 0473-85 10 53

### Bijzondere verkoopvoorwaarden

FSC Niet gecertificeerd  
 Schoontijd van 01-04 tot en met 30-06  
 Exploitatietermijn tot en met 23-12-2027

	geen	20	30	40	50	60	70	80	90	100	110	120	130	140	150	160	170	180	190	200	210	220	230	240	250	260	270	280	290	300	310	320	330	340	350	360	370	totaal
	30	40	50	60	70	80	90	100	110	120	130	140	150	160	170	180	190	200	210	220	230	240	250	260	270	280	290	300	310	320	330	340	350	360	370	380		
Am. Eik [m <sup>3</sup> ]				3	8	9	10	9	6	5	4	1	8	2	4		1		1	2	2	1	1	2	2	5											86	
			<1	1	2	3	4	3	3	3	3	1	10	3	7		2		3	5	6	3	3	7	8	21											100	

**Totaal**

Aantal : 86

Volume [m<sup>3</sup>] : 100



## Lot LK-2026-DeLeu-011

Bos De Leukens  
 Ligging 2a, 5a, 6a, 7a  
 Eigenaar Agentschap Natuur en Bos (ANB)  
 Boswachter Eline van Mierlo 0496-56 82 73

### Bijzondere verkoopvoorwaarden

FSC Niet gecertificeerd  
 Schoontijd Geen  
 Exploitatietermijn tot en met 23-12-2027

- De te volgen transportwegen en te gebruiken stapelplaatsen zijn aangegeven op het door de boswachter aan te leveren exploitatieplan.
- Ruimingspistes volgen (20m)
- Het kroon- en takhout moet in het bos achtergelaten worden, op minstens 10m van de rand van het bos.
- Geen exploitatie of transport tijdens schoolvakanties.
- Hoge recreatieve druk.
- Lokaal natuurlijke verjonging van inlandse eik vrijwaren!
- Geen exploitatie op zaterdag.

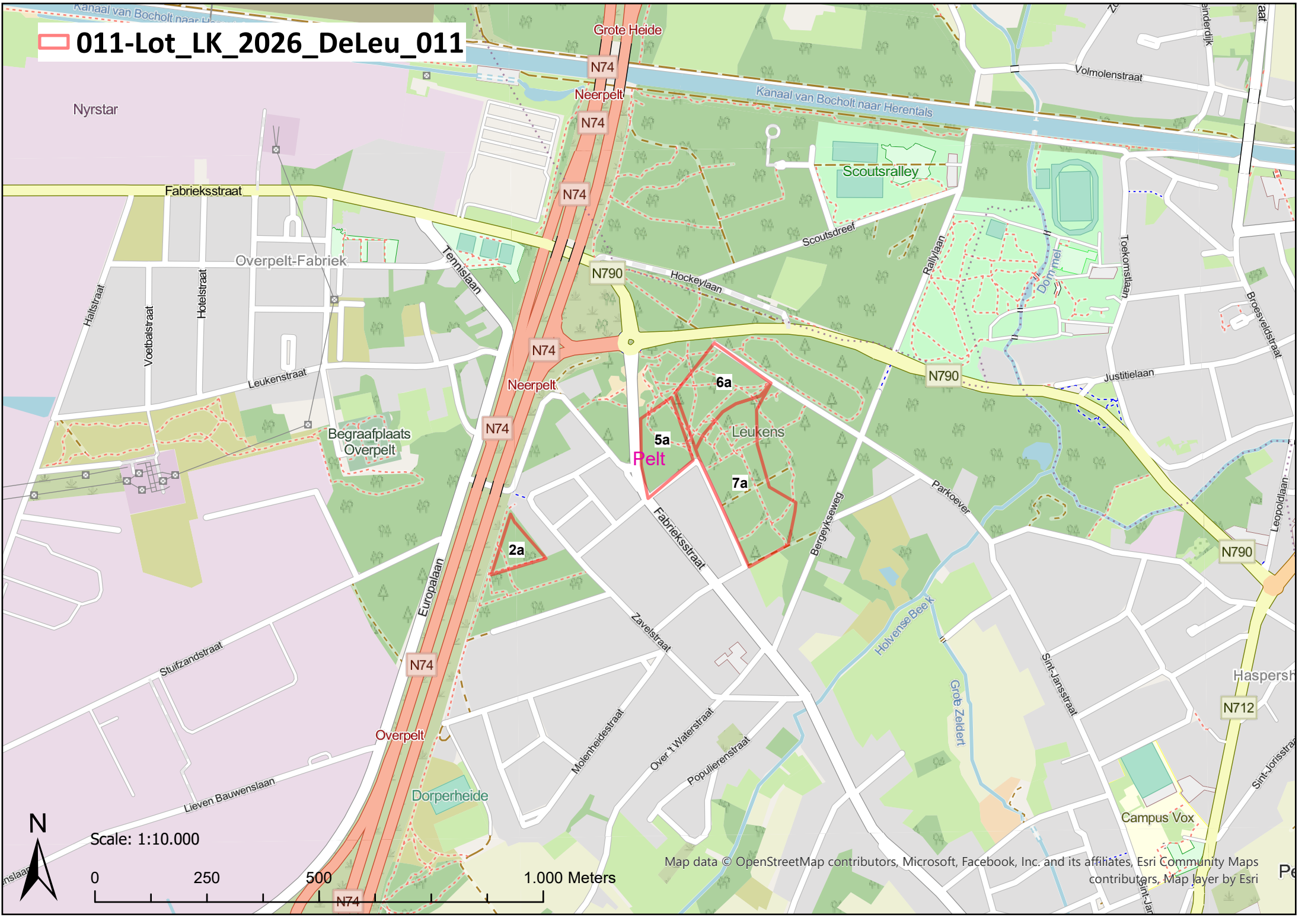
	geen	20	30	40	50	60	70	80	90	100	110	120	130	140	150	160	170	180	190	200	210	220	230	240	250	260	270	280	290	300	310	320	330	340	350	360	370	totaal	
Cors. Den [m <sup>3</sup> ]		15	45	66	69	57	51	36	36	22	4																											401	
Grove den [m <sup>3</sup> ]		<1	3	9	14	17	22	21	26	21	5																												138
		2	13	18	27	63	63	66	39	17	7	3																											318
		<1	1	3	6	19	25	32	23	12	6	3																											130

**Totaal**

Aantal : 719

Volume [m<sup>3</sup>] : 268

# 011-Lot\_LK\_2026\_DeLeu\_011



Scale: 1:10.000

0 250 500 1.000 Meters

Map data © OpenStreetMap contributors, Microsoft, Facebook, Inc. and its affiliates, Esri Community Maps contributors, Map layer by Esri

## Lot LK-2026-LiHei-012

Bos Lindelse Heide  
 Ligging 20a, 5a, 4a, 22a, 24a  
 Eigenaar Agentschap Natuur en Bos (ANB)  
 Boswachter Eline van Mierlo 0496-56 82 73

### Bijzondere verkoopvoorwaarden

FSC PBN-FM/COC-064995-CG01  
 Schoontijd Geen  
 Exploitatietermijn tot en met 23-12-2027

- Ruimingspistes volgen (20m)
- Het kroon- en takhout moet in het bos achtergelaten worden, op minstens 5m van de rand van het bos.
- Hoge recreatieve druk.
- Fietspad aanwezig
- Lokaal natuurlijke verjonging van inlandse eik en toekomstbomen!

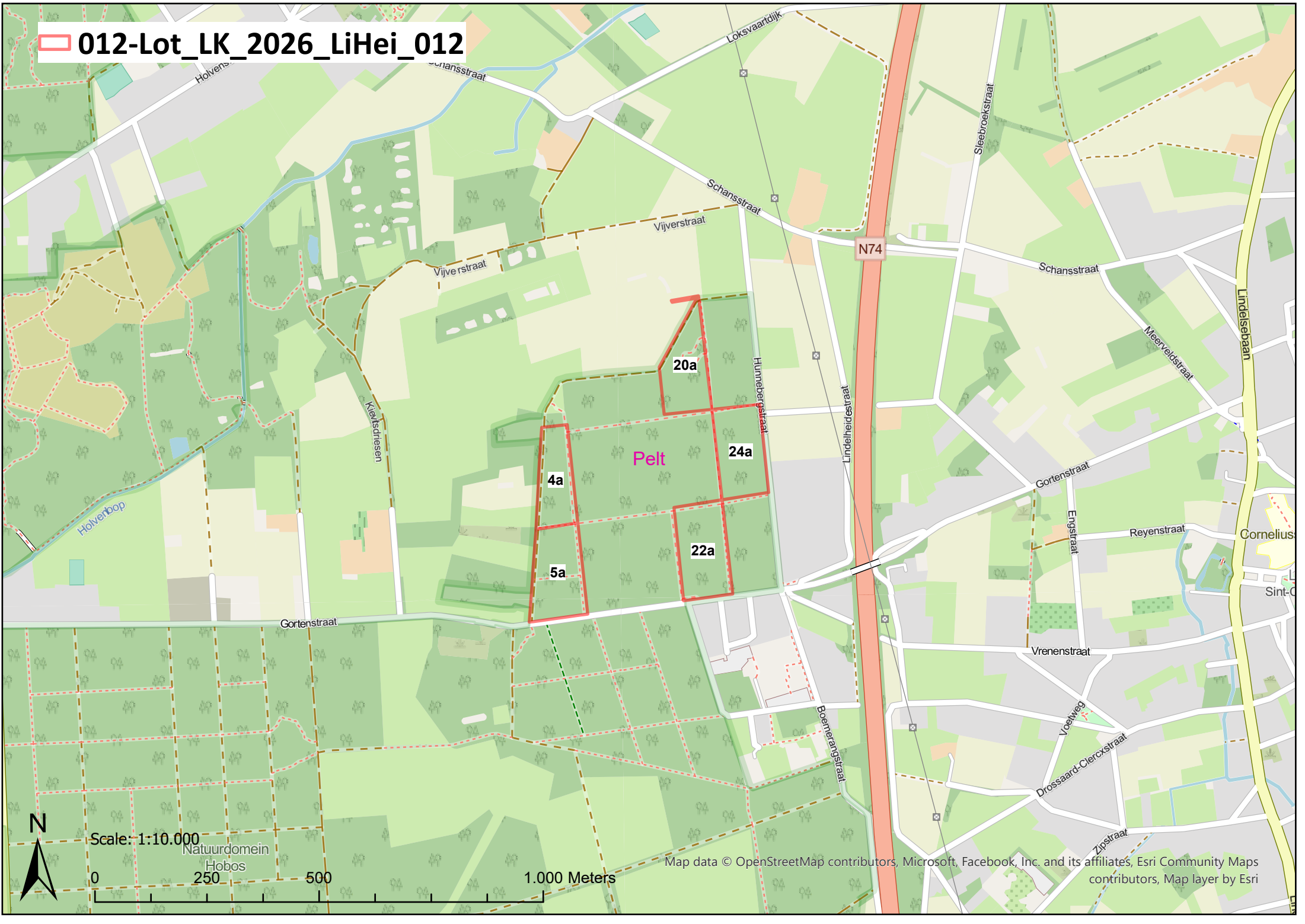
	geen	20	30	40	50	60	70	80	90	100	110	120	130	140	150	160	170	180	190	200	210	220	230	240	250	260	270	280	290	300	310	320	330	340	350	360	370	380	totaal	
Am. Eik [m³]		4	10	6	2																																		23	
Berk [m³]		<1	<1	<1	<1																																			49
Cors. Den [m³]					1	3		1		1																														6
Grove den [m³]			5	43	135	157	153	81	40	16	4																													634
Lork sp. [m³]			4	21	21	17	6	6	4		2	1																												82
Zomereik [m³]			6	8	8	5	2		1																															30
			<1	1	1	1	1		<1																														4	

**Totaal**

Aantal : 824

Volume [m³] : 225

**012-Lot\_LK\_2026\_LiHei\_012**



## Lot LK-2026-HaGor-013

Bos Heide achter de Gorten, Het Hobos  
 Ligging 2a, 1a, 23a  
 Eigenaar Agentschap Natuur en Bos (ANB)  
 Boswachter Eline van Mierlo 0496-56 82 73

### Bijzondere verkoopvoorwaarden

FSC PBN-FM/COC-064995- AE08  
 Schoontijd van 01-04 tot en met 30-06  
 Exploitatietermijn tot en met 23-12-2027

- Ruimingspistes volgen (20m)
- Het kroon- en takhout moet in het bos achtergelaten worden, op minstens 5m van de rand van het bos.
- Fietspad aanwezig
- Lokaal natuurlijke verjonging van inlandse eik/..... (zgn 'nesten') en blauwe opties/toekomstbomen!

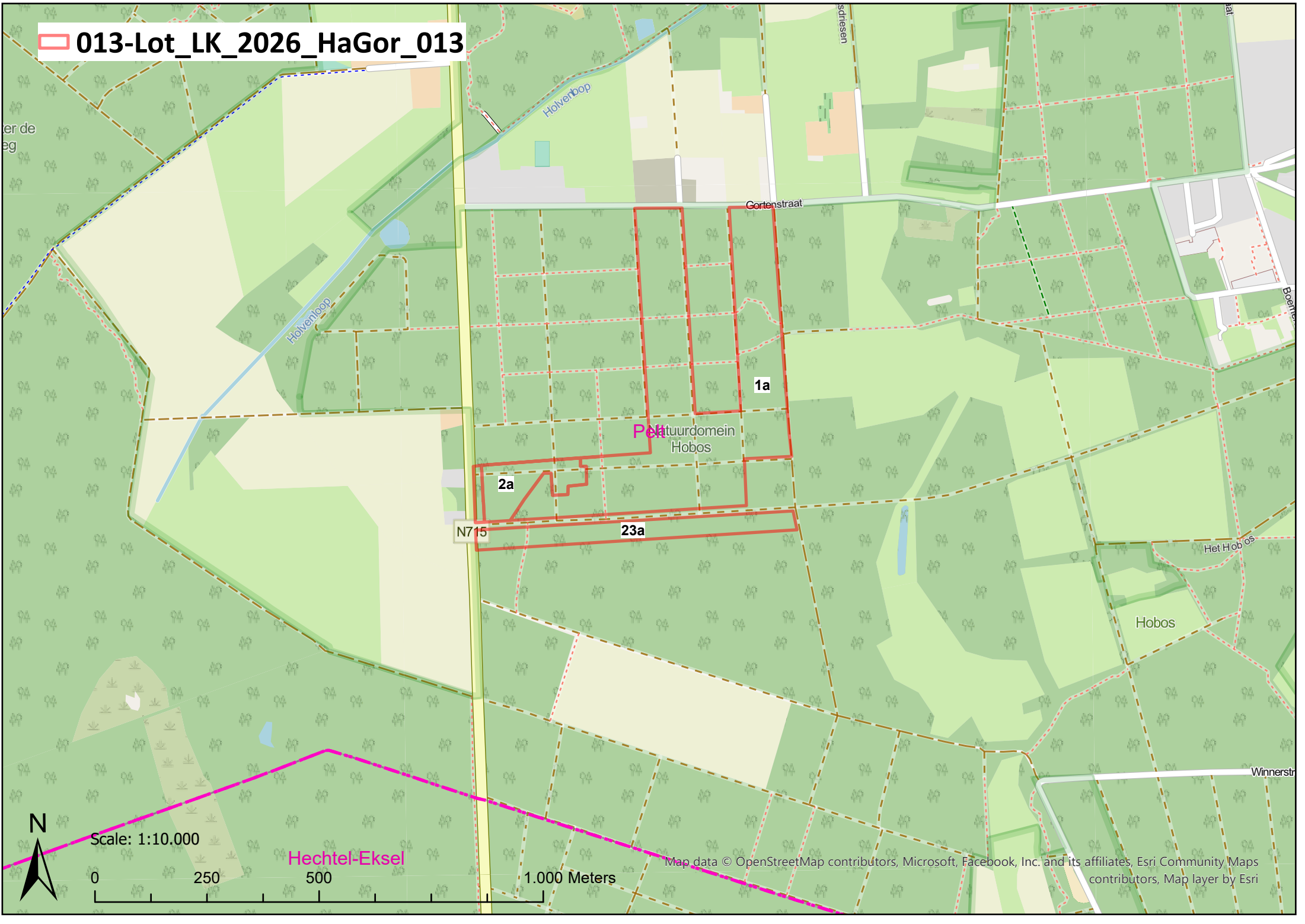
	geen	20	30	40	50	60	70	80	90	100	110	120	130	140	150	160	170	180	190	200	210	220	230	240	250	260	270	280	290	300	310	320	330	340	350	360	370	totaal
	30	40	50	60	70	80	90	100	110	120	130	140	150	160	170	180	190	200	210	220	230	240	250	260	270	280	290	300	310	320	330	340	350	360	370	380		
Am. Eik [m <sup>3</sup> ]											1																										1	
Cors. Den [m <sup>3</sup> ]		1	4	20	48	107	148	107	119	61	35	19	10	1	2																							682
Grove den [m <sup>3</sup> ]	1	30	136	174	188	158	123	76	57	29	20	4	2																								998	
	<1	2	14	29	45	53	54	43	40	25	21	5	3																							334		

**Totaal**

Aantal : 1681

Volume [m<sup>3</sup>] : 761

**013-Lot\_LK\_2026\_HaGor\_013**



er de  
eg

Schriessen

lat

Boer

Gortestraat

1a

Natuurdommein  
Hobos

2a

23a

N715

Het Hobos

Hobos

Winnerstr



Scale: 1:10.000

0 250 500 1.000 Meters

Hechtel-Eksel

Map data © OpenStreetMap contributors, Microsoft, Facebook, Inc. and its affiliates, Esri Community Maps contributors, Map layer by Esri

## Lot LK-2026-HaStw-014

Bos Heide achter de Steenweg  
 Ligging 4a, 5a, 6a, 1a  
 Eigenaar Agentschap Natuur en Bos (ANB)  
 Boswachter Eline van Mierlo 0496-56 82 73

### Bijzondere verkoopvoorwaarden

FSC PBN-FM/COC-064995-CG01  
 Schoontijd Geen  
 Exploitatietermijn tot en met 23-12-2027

- Ruimingspistes volgen (40m)
- Het kroon- en takhout moet in het bos achtergelaten worden, op minstens 10m van de rand van het bos.
- De open plekken mogen noch als ruimingspiste, noch als stapelplaats gebruikt worden.
- De te volgen transportwegen en te gebruiken stapelplaatsen zijn aangegeven op het door de boswachter aan te leveren exploitatieplan.

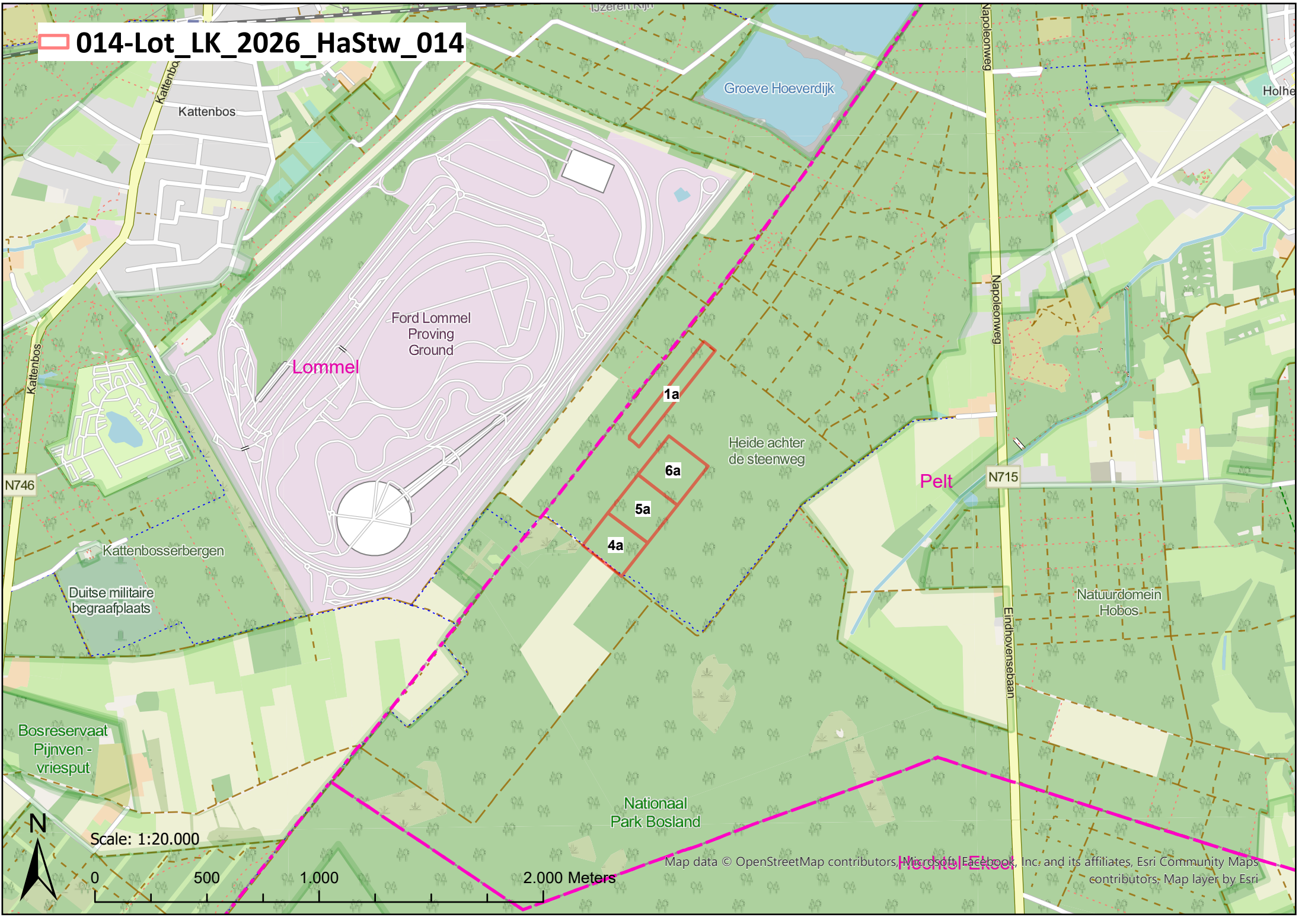
	geen	20	30	40	50	60	70	80	90	100	110	120	130	140	150	160	170	180	190	200	210	220	230	240	250	260	270	280	290	300	310	320	330	340	350	360	370	380	totaal	
Berk [m <sup>3</sup> ]						1																																	1	
Cors. Den [m <sup>3</sup> ]			3		1	4	18	26	56	72	86	63	47	17	3	2	1																							399
Grove den [m <sup>3</sup> ]			<1		<1	1	7	13	37	61	91	82	73	32	6	5	3																							411
						2	10	23	17	18	5		1																										76	
						1	4	11	10	13	4		1																										45	

**Totaal**

Aantal : 476

Volume [m<sup>3</sup>] : 456

**014-Lot\_LK\_2026\_HaStw\_014**



N746

Kattenbos

Lommel

Ford Lommel Proving Ground

1a

5a

4a

6a

Heide achter de steenweg

Pelt

N715

Natuurdomein Hobos

Bosreservaat Pijnven-vriesput

Nationaal Park Bosland

Scale: 1:20.000

0 500 1.000 2.000 Meters

Map data © OpenStreetMap contributors, Microsoft, Facebook, Inc. and its affiliates, Esri Community Maps contributors, Map layer by Esri

## Lot LK-2026-Pijnv-015

Bos Pijnven  
 Ligging 11a, 12a, 17c, 18a, 19a, 21a, 22a, 30c, 36a, 37a, 38b, 44a, 45a, 46a, 52a, 53a, 54a, 60a  
 Eigenaar Agentschap Natuur en Bos (ANB)  
 Boswachter Eddy Ulenaers 0479-67 94 93

### Bijzondere verkoopvoorwaarden

FSC PBN-FM/COC-064995-AA01  
 Schoontijd van 01-04 tot en met 31-08  
 Exploitatietermijn tot en met 23-12-2027

- Geen uitstel van exploitatie mogelijk, ook niet van transport.
- De te volgen transportwegen en te gebruiken stapelplaatsen zijn aangegeven op het door de boswachter aan te leveren exploitatieplan.
- Ruimingspistes volgen (40m)
- Het kroon- en takhout moet in het bos achtergelaten worden, op minstens 5m van de rand van het bos.
- Wat betreft de aanwezige nutsleiding(en), dienen vooraf door de koper de nodige meldingen te gebeuren (<http://www.klim-cicc.be>) en dienen de veiligheidsvoorschriften gevolgd te worden.
- Kroonhout op ruimingspistes leggen om bodemdruk en insporing te voorkomen.

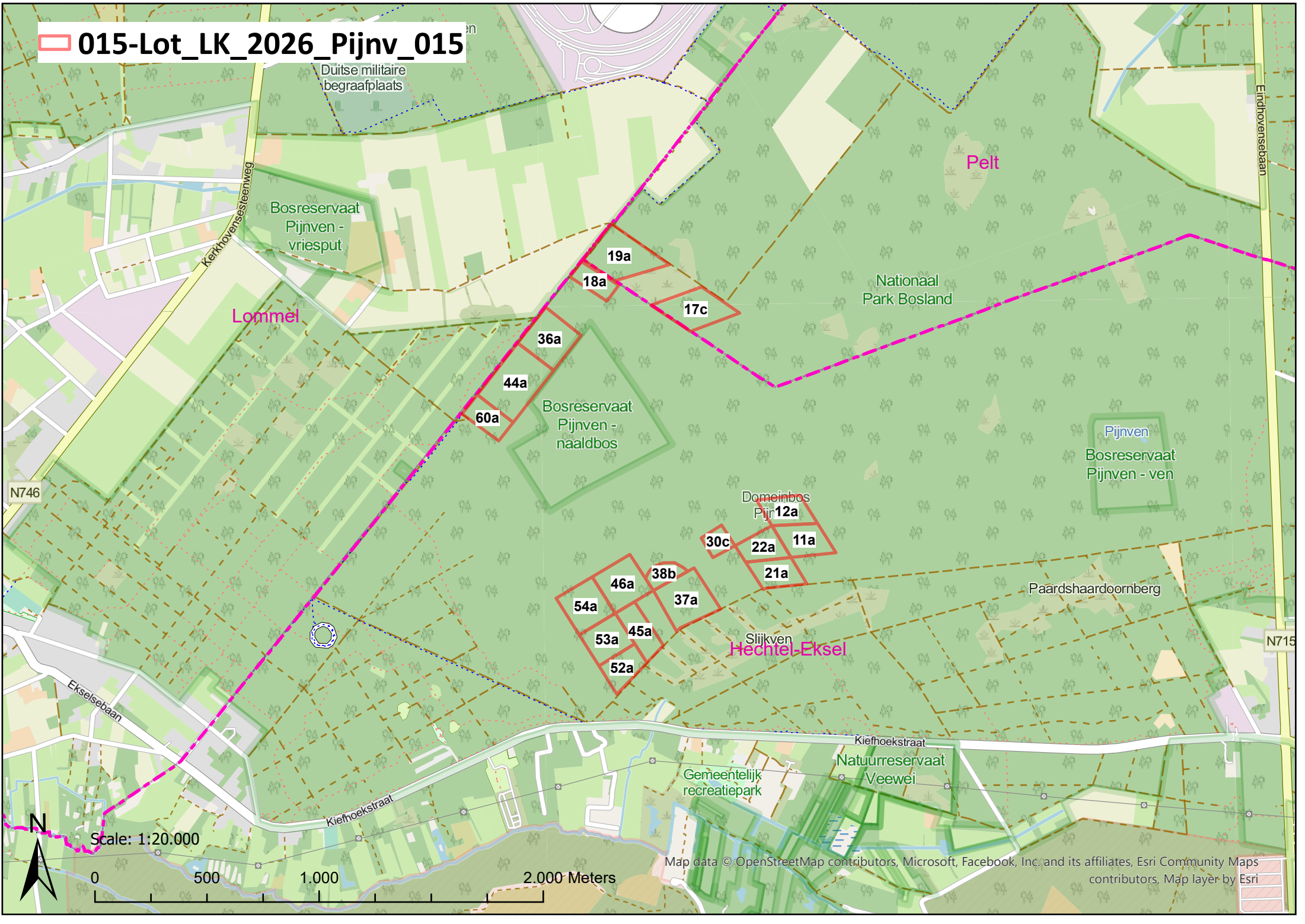
	geen	20	30	40	50	60	70	80	90	100	110	120	130	140	150	160	170	180	190	200	210	220	230	240	250	260	270	280	290	300	310	320	330	340	350	360	370	380	totaal	
Am. Eik [m³]		3 <1	7 <1	7 1	9 2	3 1		4 2	3 2	3 2	5 5	5 5	1 1						1 3																				51 24	
Cors. Den [m³]			4 <1	39 3	152 23	344 82	382 134	325 158	217 141	163 138	99 107	68 91	52 85	28 55	24 56	10 27	4 13	1 3		1 5																				1913 1119
Douglas [m³]				6 1	10 2	18 6	18 8	17 11	7 6	2 2	1 1																												79 37	
Grove den [m³]			1 <1	87 9	402 67	548 133	455 155	303 140	195 118	182 140	173 166	103 120	35 49	18 30	8 16	1 2																							2511 1146	

**Totaal**

Aantal : 4554

Volume [m³] : 2326

# 015-Lot\_LK\_2026\_Pijnv\_015



Duitse militaire  
begraafplaats

Bosreservaat  
Pijnven -  
vriesput

Lommel

Pelt

Nationaal  
Park Bosland

Bosreservaat  
Pijnven -  
naaldbos

Pijnven  
Bosreservaat  
Pijnven - ven

Domeinbos  
Pijn  
12a

Paardshaardoomberg

Slijkven  
Hechtel-Eksel

Natuurreservaat  
Veewei

Gemeentelijk  
recreatiepark

N746

N715



Scale: 1:20.000



Map data © OpenStreetMap contributors, Microsoft, Facebook, Inc. and its affiliates, Esri Community Maps contributors, Map layer by Esri

## Lot LK-2026-Pijnv-016

Bos Pijnven  
 Ligging 14a, 15a, 16b, 20a, 24a, 27a, 27b,  
 47a, 48a, 48b, 6a, 63a, 63b, 7a  
 Eigenaar Agentschap Natuur en Bos (ANB)  
 Boswachter Eddy Ulenaers 0479-67 94 93

### Bijzondere verkoopvoorwaarden

FSC PBN-FM/COC-064995-AA01  
 Schoontijd Geen  
 Exploitatietermijn tot en met 23-12-2027

- Geen uitstel van exploitatie mogelijk, ook niet van transport.
- De te volgen transportwegen en te gebruiken stapelplaatsen zijn aangegeven op het door de boswachter aan te leveren exploitatieplan.
- Ruimingspistes volgen (40m)
- Het kroon- en takhout moet in het bos achtergelaten worden, op minstens 5m van de rand van het bos.
- Wat betreft de aanwezige nutsleiding(en), dienen vooraf door de koper de nodige meldingen te gebeuren (<http://www.klim-cicc.be>) en dienen de veiligheidsvoorschriften gevolgd te worden.
- Kroonhout op ruimingspistes leggen om bodemdruk en insporing te voorkomen.

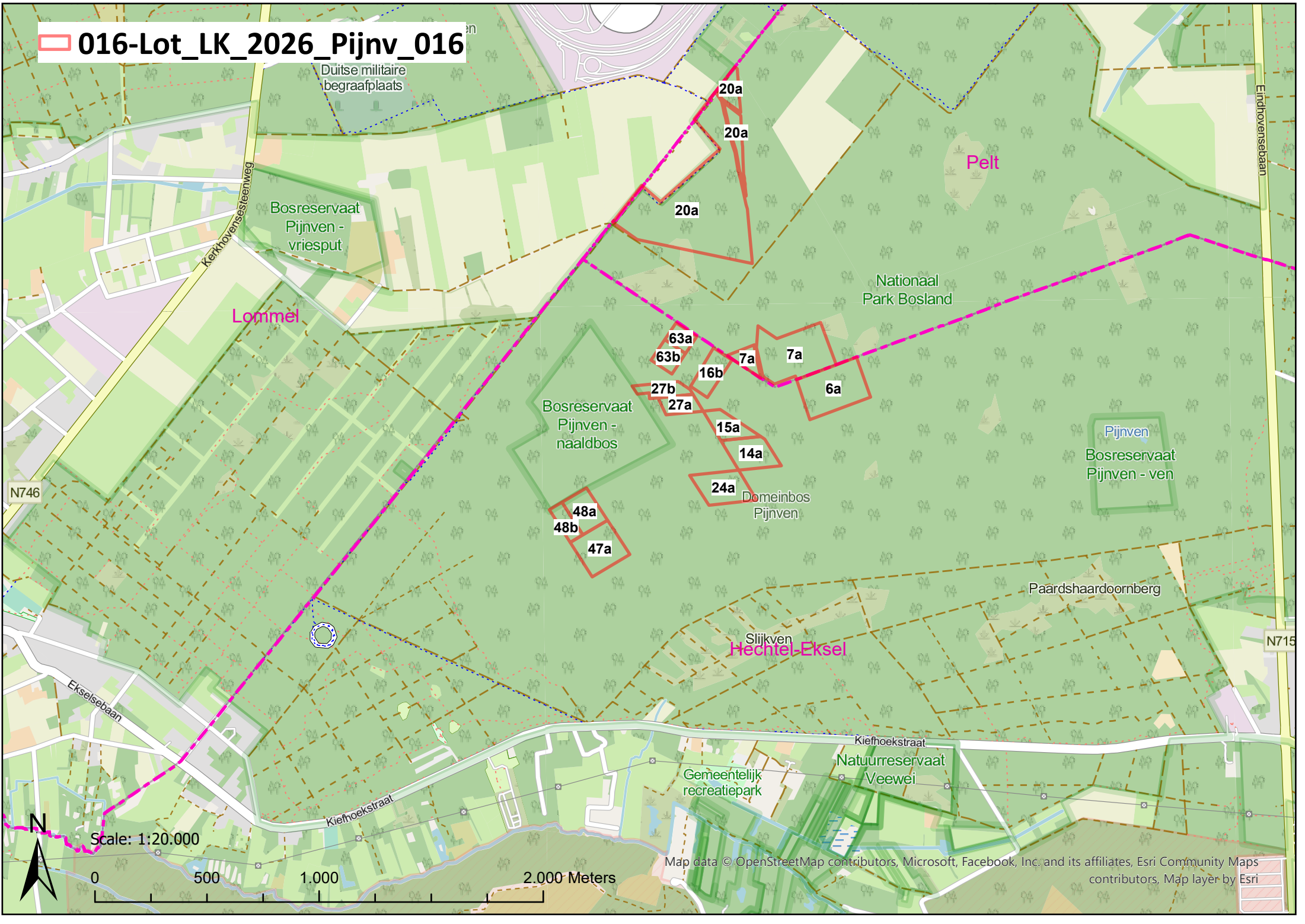
	geen	20	30	40	50	60	70	80	90	100	110	120	130	140	150	160	170	180	190	200	210	220	230	240	250	260	270	280	290	300	310	320	330	340	350	360	370	380	totaal
Am. Eik [m³]		10 <1	14 1	33 3	33 6	36 9	32 11	23 10	17 10	17 12	9 8	12 13	4 5	8 12	2 4		1 2																						251 105
Cors. Den [m³]		5 <1	43 2	62 5	72 10	62 14	118 42	205 101	299 195	408 349	438 475	390 520	242 395	138 271	64 148	23 62	14 44	6 22			1 5																		2590 2660
Douglas [m³]		13 <1	41 3	42 6	25 6	14 5	4 2																																139 22
Grove den [m³]			2 <1	13 1	32 5	70 17	135 47	152 71	129 79	98 75	80 77	50 58	31 44	16 26	9 18	5 12	2 5																						824 537
Tamme kastanje [m³]								1 <1																														1 <1	

**Totaal**

Aantal : 3805

Volume [m³] : 3325

# 016-Lot\_LK\_2026\_Pijnv\_016



Duitse militaire  
begraafplaats

Bosreservaat  
Pijnven -  
vriesput

Lommel

Nationaal  
Park Bosland

Bosreservaat  
Pijnven -  
naaldbos

Pijnven  
Bosreservaat  
Pijnven - ven

Slijkven  
Hechtel-Eksel

Natuurreservaat  
Veewei

Gemeentelijk  
recreatiepark

Paardshaardoomberg

N746

N715

Scale: 1:20.000

0 500 1.000 2.000 Meters

Map data © OpenStreetMap contributors, Microsoft, Facebook, Inc. and its affiliates, Esri Community Maps contributors, Map layer by Esri

## Lot LK-2026-AchKI-017

Bos Achelse Kluis  
 Ligging 4r  
 Eigenaar Agentschap Natuur en Bos (ANB)  
 Boswachter Patrick Schuurmans 0479-79 93 65

### Bijzondere verkoopvoorwaarden

FSC PBN-FM/COC-064995-AE01  
 Schoontijd van 01-04 tot en met 30-06  
 Exploitatietermijn van 01-09-2026 tot en met 31-10-2026

- De te volgen transportwegen en te gebruiken stapelplaatsen zijn aangegeven op het exploitatieplan (toegevoegd op het liggingskaartje).
- Deel dunning (groen op exploitatieplan): takhout mag ter plaatse blijven.
- Deel eindkap (blauw op exploitatieplan): Total tree use.
- Een terreinbezoek is verplicht vóór de verkoop in aanwezigheid van de boswachter.
- Omwille van het opvolgende landduinherstel moet het stamhout ten laatste op 31/10/2026 volledig zijn afgevoerd.

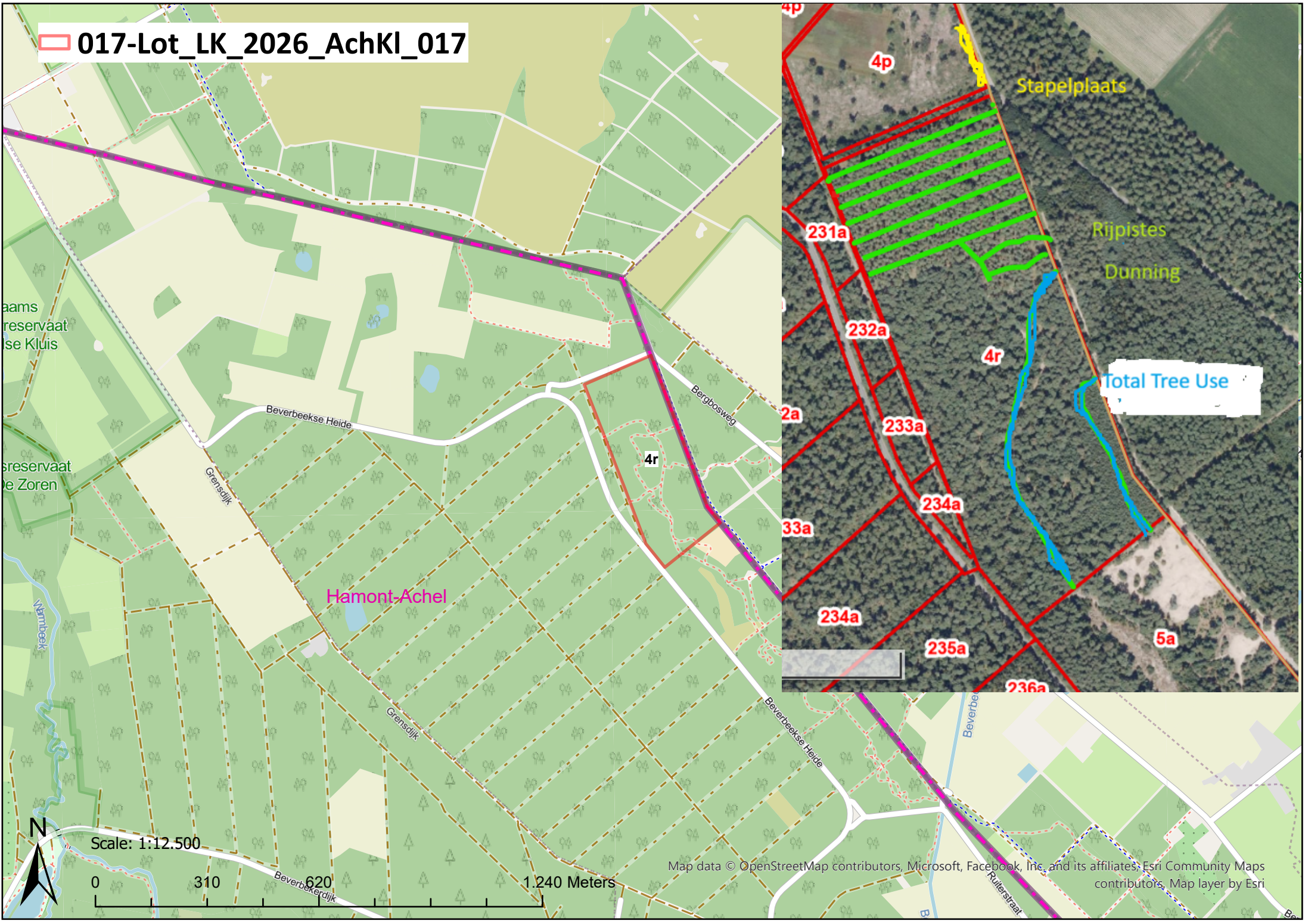
	geen	20	30	40	50	60	70	80	90	100	110	120	130	140	150	160	170	180	190	200	210	220	230	240	250	260	270	280	290	300	310	320	330	340	350	360	370	totaal
Cors. Den [m <sup>3</sup> ]				2 <1	16 2	36 8	64 20	98 42	48 27	39 27	27 25	9 10	3 4				3 7																					345 172
Grove den [m <sup>3</sup> ]	200	509	395	191	78	26	39	33	57	21	6	3	3	6																								1571 182

**Totaal**

Aantal : 1916

Volume [m<sup>3</sup>] : 354

017-Lot\_LK\_2026\_AchKI\_017



## Lot HK-2026-MechH-018

Bos Mechelse Heide  
 Ligging B14a, B9a, B13a  
 Eigenaar Gemeente Maasmechelen  
 Boswachter Corina Cools 0475-69 53 53

### Bijzondere verkoopvoorwaarden

FSC Niet gecertificeerd  
 Schoontijd van 01-03 tot en met 31-08  
 Exploitatietermijn tot en met 23-12-2027

- De te volgen transportwegen en te gebruiken stapelplaatsen zijn aangegeven op het door de boswachter aan te leveren exploitatieplan.
- Het kroon- en takhout moet in het bos achtergelaten worden, op minstens 5m van de rand van het bos.
- De open plekken mogen noch als ruimingspiste, noch als stapelplaats gebruikt worden.
- Wat betreft de aanwezige nutsleiding(en), dienen vooraf door de koper de nodige meldingen te gebeuren (<http://www.klim-cicc.be>) en dienen de veiligheidsvoorschriften gevolgd te worden.
- Hoge recreatieve druk.

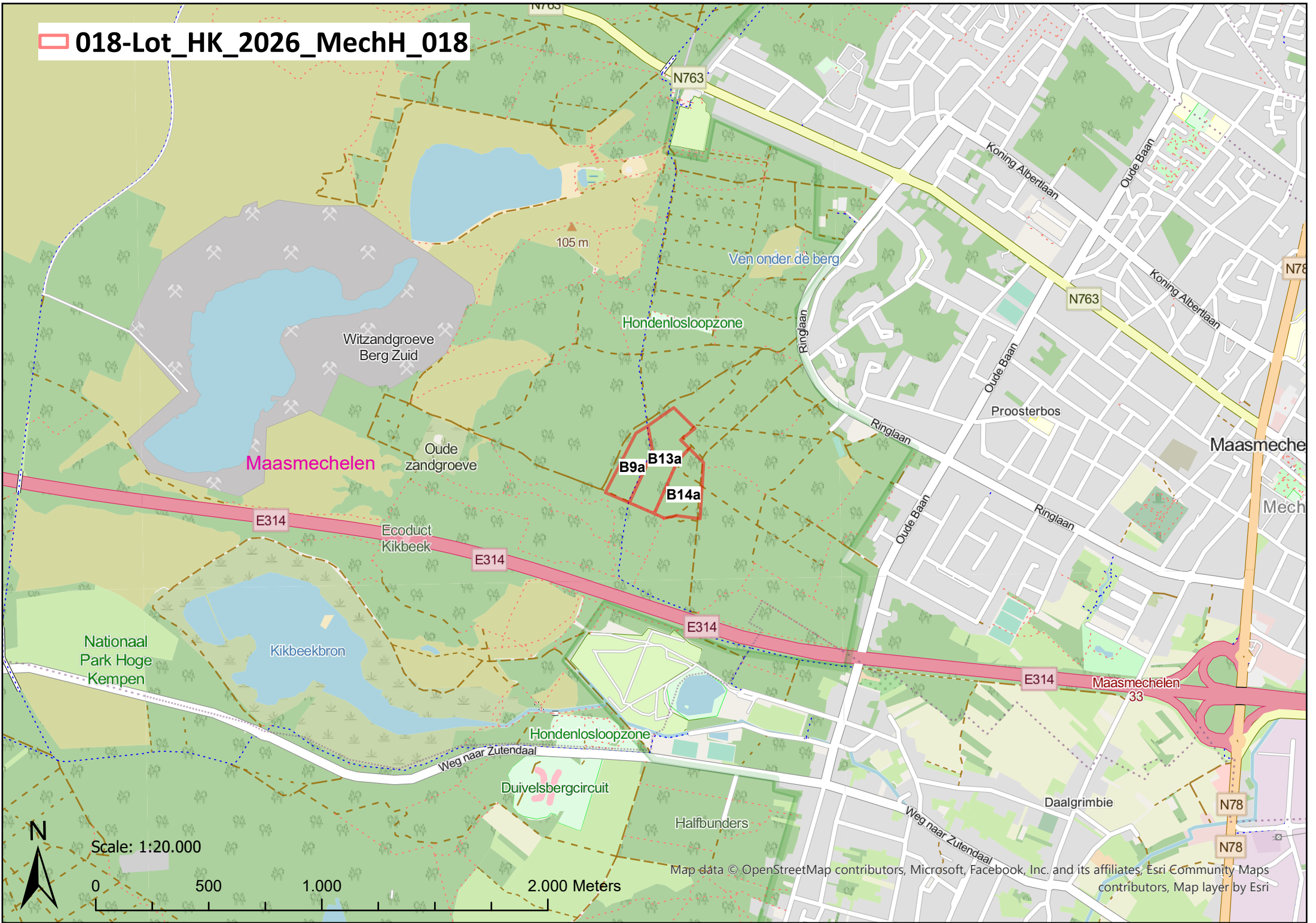
	geen	20	30	40	50	60	70	80	90	100	110	120	130	140	150	160	170	180	190	200	210	220	230	240	250	260	270	280	290	300	310	320	330	340	350	360	370	380	totaal
Am. Eik [m³]	8 <1	89 2	54 3	23 3	27 5	26 7	23 9	19 9	16 10	6 5	5 5	2 2	2 3																										300 63
Grove den [m³]		13 1	27 3	38 6	64 16	91 33	149 73	212 135	242 195	217 217	185 225	120 175	68 117	29 58	3 7	1 3	1 3																						1460 1266

## Totaal

Aantal : 1760

Volume [m³] : 1330

**018-Lot\_HK\_2026\_MechH\_018**



Map data © OpenStreetMap contributors, Microsoft, Facebook, Inc. and its affiliates, Esri Community Maps contributors, Map layer by Esri

## Lot HK-2026-MechB-019

Bos Mechels Bos  
 Ligging 10a, 2a, 7a, 12a, 4a, 5a, 6a, 3a, 1a, 11a  
 Eigenaar Agentschap Natuur en Bos (ANB)  
 Boswachter Steve Cox 0479-67 95 30

### Bijzondere verkoopvoorwaarden

FSC PBN-FM/COC-064995-AU02  
 Schoontijd van 01-04 tot en met 30-06  
 Exploitatietermijn tot en met 23-12-2027

- De te volgen transportwegen en te gebruiken stapelplaatsen zijn aangegeven op het door de boswachter aan te leveren exploitatieplan.
- Ruimingspistes volgen (40m)

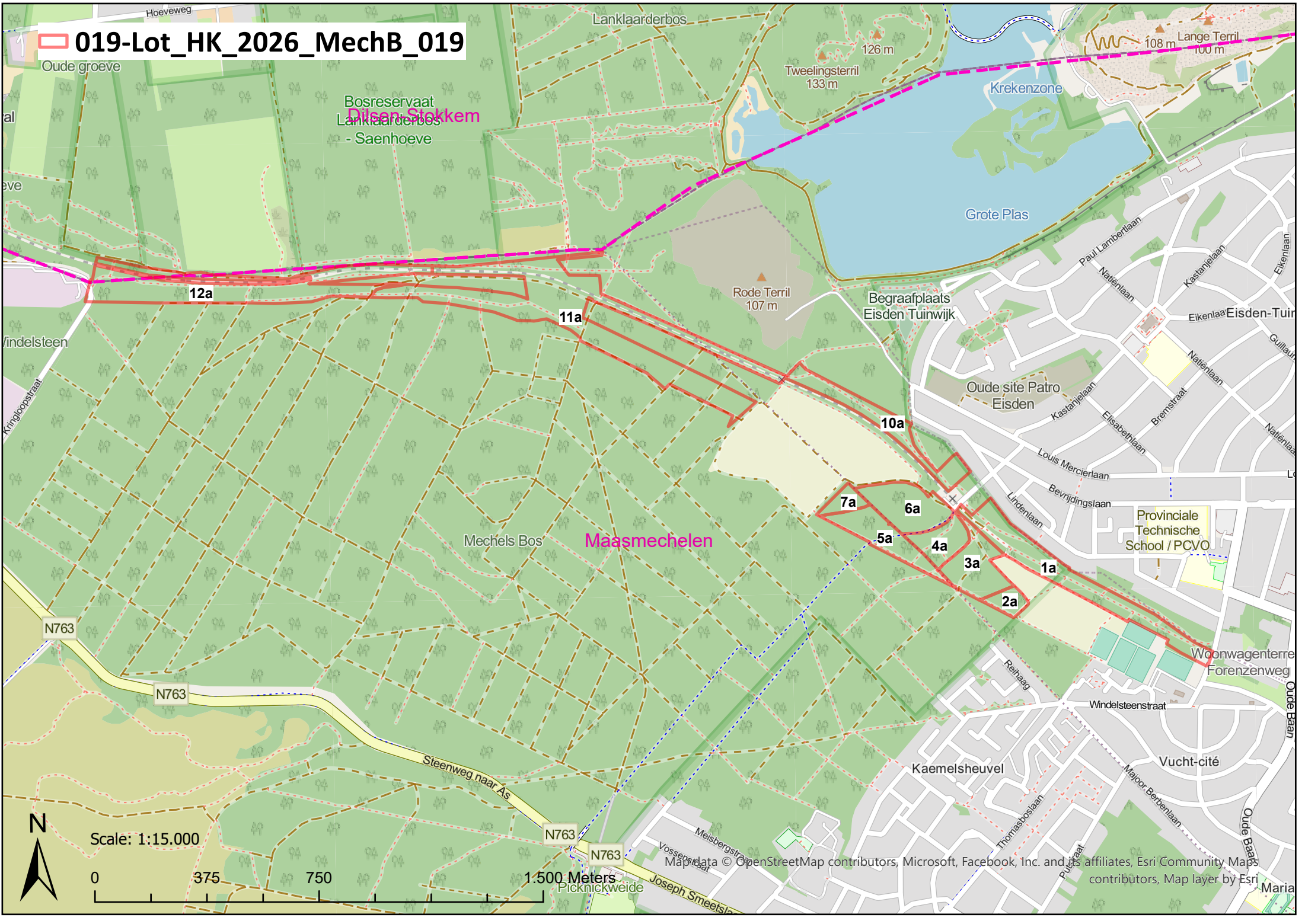
	geen	20	30	40	50	60	70	80	90	100	110	120	130	140	150	160	170	180	190	200	210	220	230	240	250	260	270	280	290	300	310	320	330	340	350	360	370	totaal
	30	40	50	60	70	80	90	100	110	120	130	140	150	160	170	180	190	200	210	220	230	240	250	260	270	280	290	300	310	320	330	340	350	360	370	380		
Am. Eik [m³]		13 1	77 9	127 23	130 37	133 55	124 71	112 89	111 104	81 90	47 61	41 62	19 32	13 26	5 11	3 7		2 6																				1038 684
Berk [m³]		10 1	9 1	13 3	7 2	1 <1																																40 8
Cors. Den [m³]			10 2	31 7	88 29	61 26	54 31	47 33	21 18	16 16	3 4	3 4																										334 170
Grove den [m³]		7 1	39 6	97 22	137 42	200 81	225 115	190 121	153 118	133 123	81 88	37 46	15 22	3 5	1 2																							1318 790

**Totaal**

Aantal : 2730

Volume [m³] : 1651

# 019-Lot\_HK\_2026\_MechB\_019



Scale: 1:15.000



## Lot HK-2026-Hondh-020

Bos Hondshegge, Hoekens  
 Ligging 1a  
 Eigenaar Agentschap Natuur en Bos (ANB)  
 Boswachter Alex Ballet 0479-79 93 62

### Bijzondere verkoopvoorwaarden

FSC Niet gecertificeerd  
 Schoontijd van 01-04 tot en met 30-06  
 Exploitatietermijn tot en met 23-12-2027

- Geen uitstel van exploitatie mogelijk, ook niet van transport.
- Het kroon- en takhout moet in het bos achtergelaten worden, op minstens 5m van de rand van het bos.
- Hoge recreatieve druk.
- Geen exploitatie op zaterdag.

	geen	20	30	40	50	60	70	80	90	100	110	120	130	140	150	160	170	180	190	200	210	220	230	240	250	260	270	280	290	300	310	320	330	340	350	360	370	totaal	
	30	40	50	60	70	80	90	100	110	120	130	140	150	160	170	180	190	200	210	220	230	240	250	260	270	280	290	300	310	320	330	340	350	360	370	380			
Am. Eik [m <sup>3</sup> ]				1				1																														2	
Grove den [m <sup>3</sup> ]			1	1	7	7	25	68	123	106	73	9																											420
Zomereik [m <sup>3</sup> ]		2					1																															3	
		<1					<1																															1	

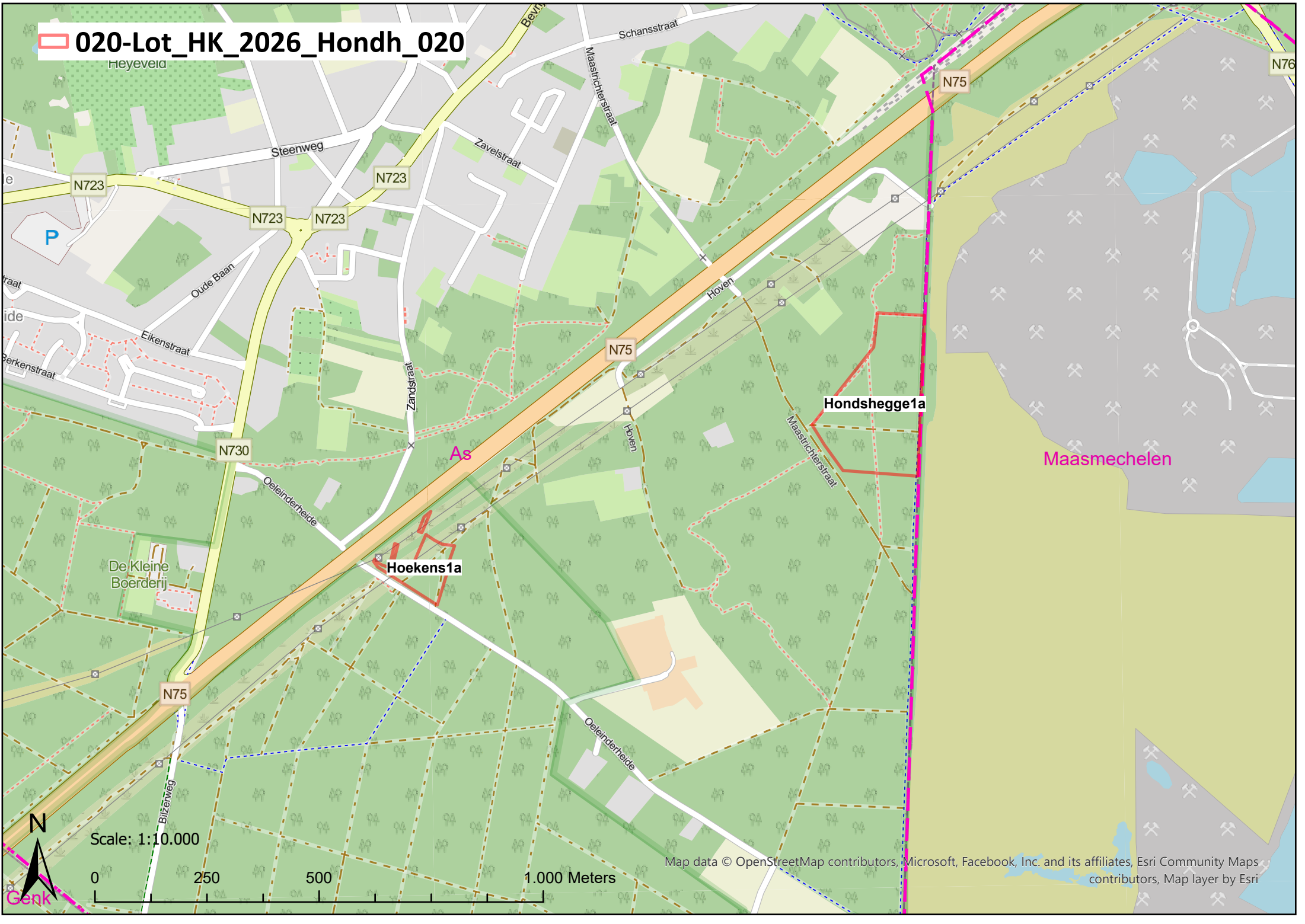
**Totaal**

Aantal : 425

Volume [m<sup>3</sup>] : 347

**020-Lot\_HK\_2026\_Hondh\_020**

Heyeveid



Scale: 1:10.000



Map data © OpenStreetMap contributors, Microsoft, Facebook, Inc. and its affiliates, Esri Community Maps contributors, Map layer by Esri

## Lot HK-2026-Ruwm-021

Bos Ruwmortelven  
 Ligging 5b, 4a  
 Eigenaar Agentschap Natuur en Bos (ANB)  
 Boswachter Alex Ballet 0479-79 93 62

### Bijzondere verkoopvoorwaarden

FSC Niet gecertificeerd  
 Schoontijd van 01-04 tot en met 30-06  
 Exploitatietermijn tot en met 23-12-2027

- Geen uitstel van exploitatie mogelijk, ook niet van transport.
- De te volgen transportwegen en te gebruiken stapelplaatsen zijn aangegeven op het door de boswachter aan te leveren exploitatieplan.
- Ruimingspistes volgen (40m)
- Het kroon- en takhout moet op rijen gelegd worden.
- Geen exploitatie op zaterdag.

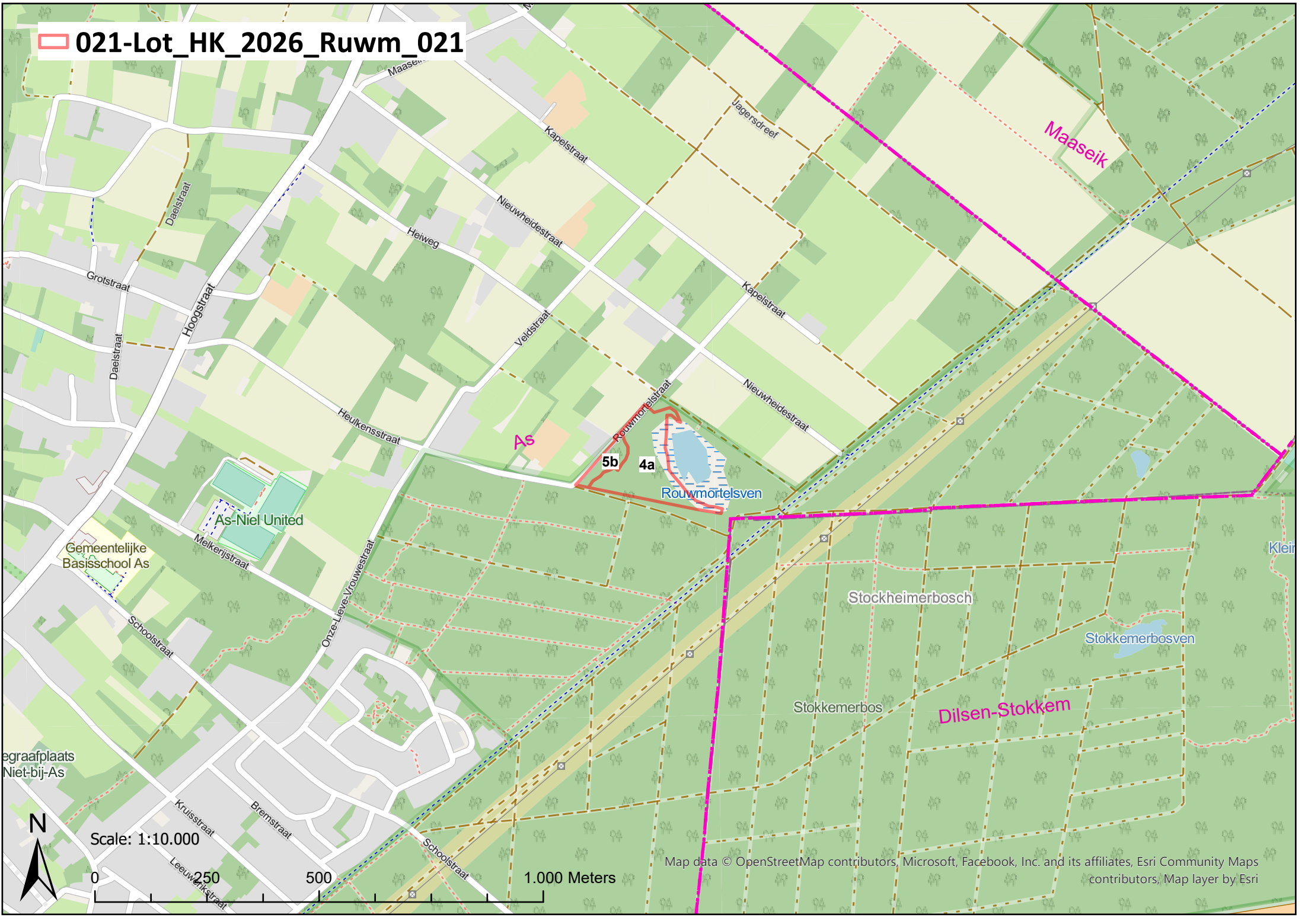
	geen	20	30	40	50	60	70	80	90	100	110	120	130	140	150	160	170	180	190	200	210	220	230	240	250	260	270	280	290	300	310	320	330	340	350	360	370	380	totaal
Cors. Den [m <sup>3</sup> ]							9	3	27	30	27	36	21	9	6																								168
Esdoorn [m <sup>3</sup> ]			5	3		3		1		1																													13
Grove den [m <sup>3</sup> ]							3	18	18	15	15	9	6																										84
							1	9	11	11	14	10	8																										64

**Totaal**

Aantal : 265

Volume [m<sup>3</sup>] : 253

**021-Lot\_HK\_2026\_Ruwm\_021**



begraafplaats Niet-bij-As



## Lot HK-2026-OelZu-022

Bos Oelenderheide Zuid  
 Ligging 120a, 115a, 113a, 117a, 119a, 111a, 118a, 121a, 112a, 114a  
 Eigenaar Gemeente As  
 Boswachter Alex Ballet 0479-79 93 62

### Bijzondere verkoopvoorwaarden

FSC Niet gecertificeerd  
 Schoontijd van 01-04 tot en met 30-06  
 Exploitatietermijn tot en met 23-12-2027

- Geen uitstel van exploitatie mogelijk, ook niet van transport.
- De te volgen transportwegen en te gebruiken stapelplaatsen zijn aangegeven op het door de boswachter aan te leveren exploitatieplan.
- Ruimingspistes volgen (40m)
- Het kroon- en takhout moet in het bos achtergelaten worden, op minstens 5m van de rand van het bos.
- Lokaal natuurlijke verjonging van inlandse eik vrijwaren.
- Geen exploitatie op zaterdag.
- Op perceel 113a zijn talrijke roofvogelhorsten aanwezig (gemarkt met blauwe H). Deze nesten mogen bij het vellen niet vernield worden.
- Binnen het lot zijn oude merktekens aanwezig. Te vellen bomen zijn met een schuine oranje streep aan 2 zijden gemerkt. Ruimingspistes zijn met een verticale of een dubbele horizontale witte streep getekend. Te vellen bomen binnen de ruimingspistes zijn bijkomend oranje gemerkt.

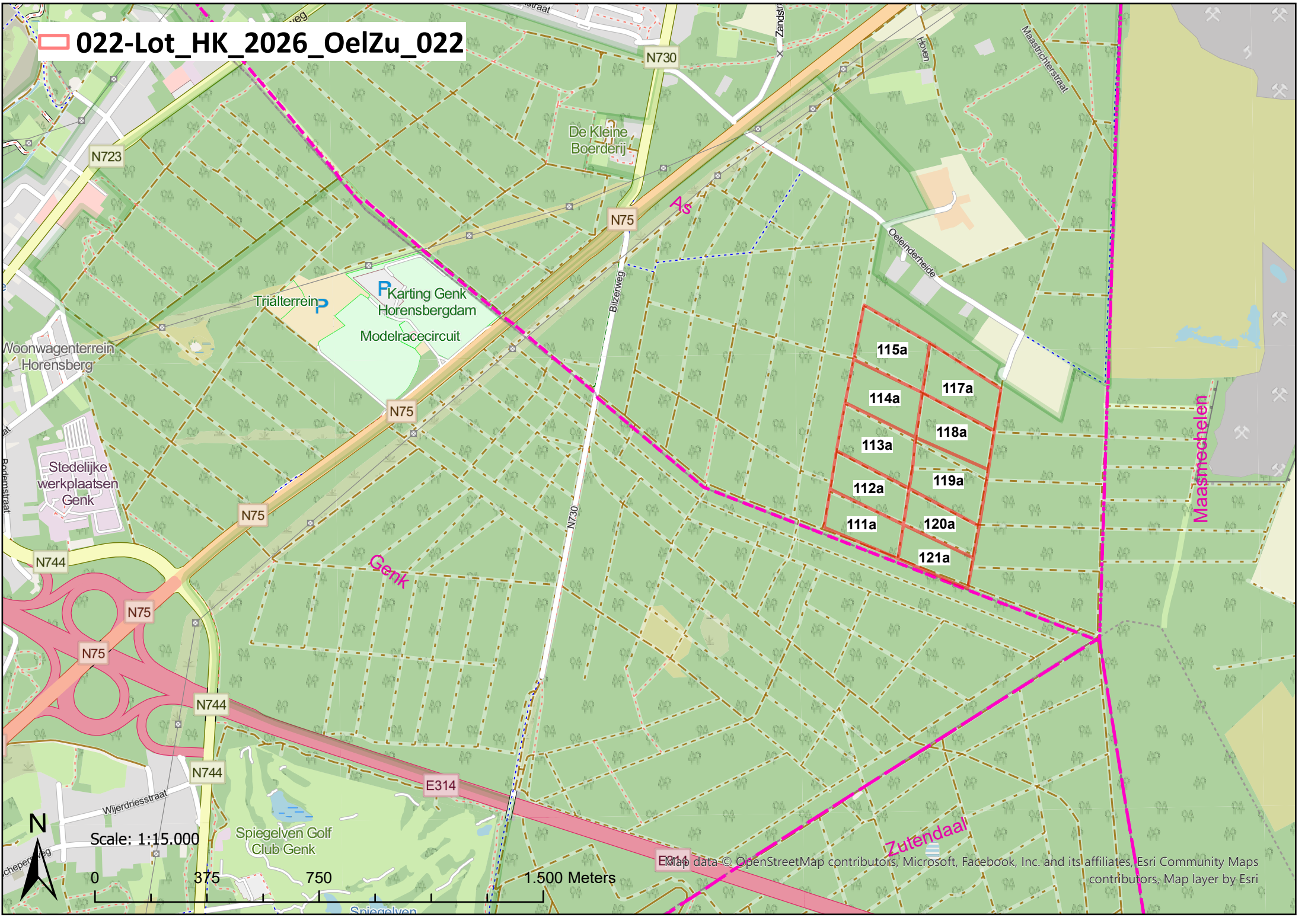
	geen	20	30	40	50	60	70	80	90	100	110	120	130	140	150	160	170	180	190	200	210	220	230	240	250	260	270	280	290	300	310	320	330	340	350	360	370	380	totaal
Am. Eik [m³]	1 <1	1 <1	7 1	36 8	56 19	107 50	123 76	66 52	41 40	21 25	9 13	3 5	1 2					1 3																					473 296
Cors. Den [m³]					1 <1			1 1	2 2	10 14	9 14	9 17	16 37	21 57	8 25	5 18	5 21		2 10	2 12																			91 229
Grove den [m³]		1 <1	1 <1		3 1	13 5	50 27	183 125	245 209	244 255	190 240	114 171	58 103	35 72	10 23	3 9																							1150 1240

**Totaal**

Aantal : 1714

Volume [m³] : 1765

**022-Lot\_HK\_2026\_OelZu\_022**



## Lot HK-2026-Ophov-023

Bos Ophovenderheide  
 Ligging 107a, 107b, 103a, 126a, 129a,  
 116b, 121b, 104a  
 Eigenaar Agentschap Natuur en Bos (ANB)  
 Boswachter Karel Flipkens 0479-67 95 08

### Bijzondere verkoopvoorwaarden

FSC Niet gecertificeerd  
 Schoontijd van 01-04 tot en met 31-08  
 Exploitatietermijn tot en met 23-12-2027

- Indien na overleg met de boswachter, niet gemerkte bomen gekapt worden, moeten deze in hun geheel ter plaatse blijven liggen als dood hout. Dode en windvalbomen welke niet meegemerkt zijn mogen niet meegenomen worden.
- De te volgen transportwegen en te gebruiken stapelplaatsen zijn aangegeven op het door de boswachter aan te leveren exploitatieplan.
- Ruimingspistes volgen (20m)
- Het kroon- en takhout moet in het bos achtergelaten worden, op minstens 5m van de rand van het bos.
- Het kroon- en takhout moet op hopen gelegd worden in perceel 126a.
- Fietspad aanwezig

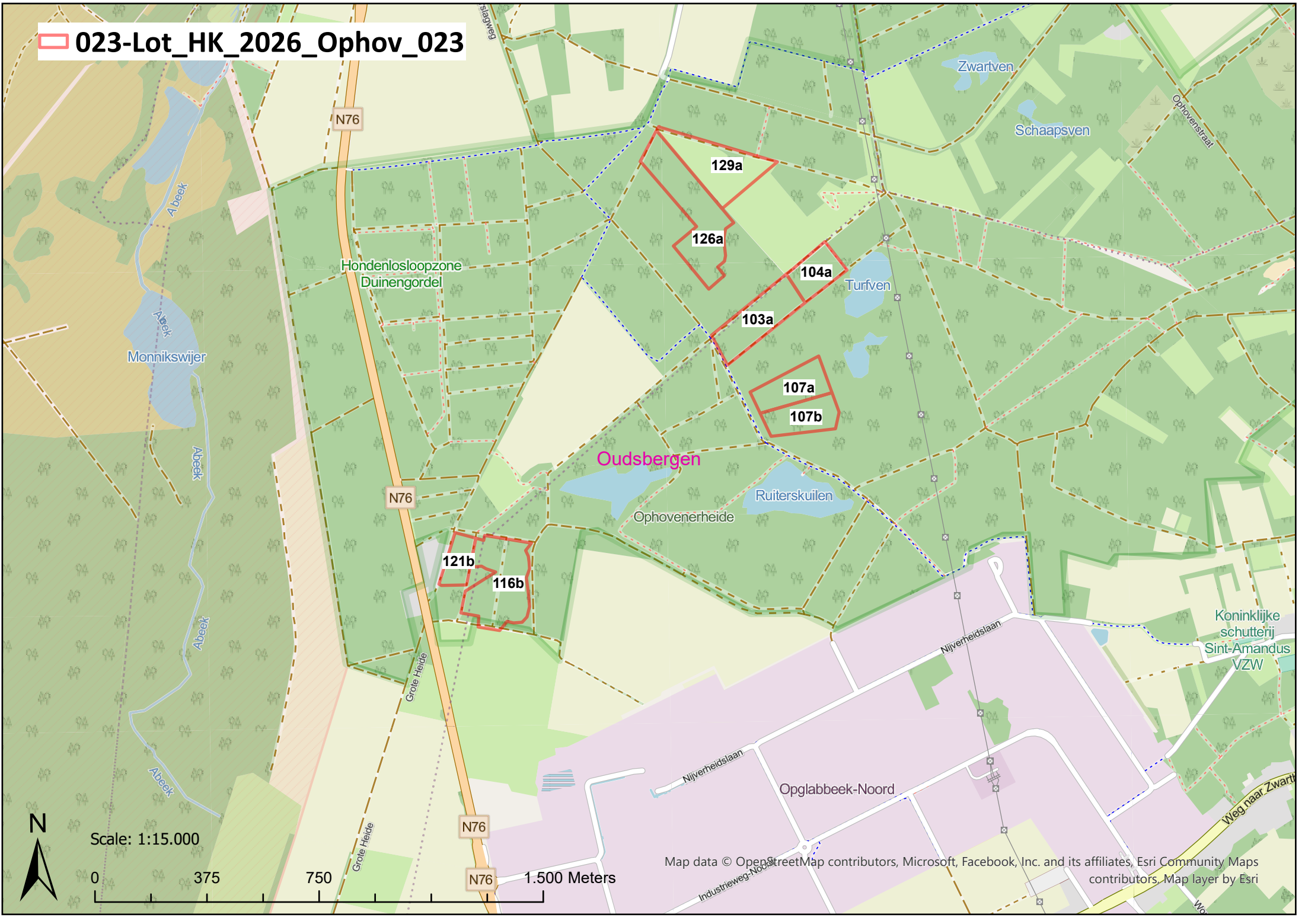
	geen	20	30	40	50	60	70	80	90	100	110	120	130	140	150	160	170	180	190	200	210	220	230	240	250	260	270	280	290	300	310	320	330	340	350	360	370	380	totaal
Cors. Den [m <sup>3</sup> ]	9 <1	139 5	514 37	417 56	249 55	111 37	47 23	23 14	12 10	10 10	3 4	1 2		1 2		1 3	3 10																						1540 267
Den sp. [m <sup>3</sup> ]	28 1	357 24	828 96	875 159	647 169	258 93	95 46	42 26	6 5	18 16																													3154 634
Grove den [m <sup>3</sup> ]	20 <1	125 6	136 13	158 24	113 26	26 9	12 5	3 2																															595 85

**Totaal**

Aantal : 5289

Volume [m<sup>3</sup>] : 987

**023-Lot\_HK\_2026\_Ophov\_023**



Scale: 1:15.000



Map data © OpenStreetMap contributors, Microsoft, Facebook, Inc. and its affiliates, Esri Community Maps contributors, Map layer by Esri

## Lot HK-2026-VvdZb-024

Bos Vallei van de Zijpbeek  
 Ligging H25a, H27a  
 Eigenaar Agentschap Natuur en Bos (ANB)  
 Boswachter Jan Wuytack 0479-67 95 37

### Bijzondere verkoopvoorwaarden

FSC Niet gecertificeerd  
 Schoontijd van 01-04 tot en met 30-06  
 Exploitatietermijn tot en met 23-12-2027

- De te volgen transportwegen en te gebruiken stapelplaatsen zijn aangegeven op het door de boswachter aan te leveren exploitatieplan.
- De exploitatie moet gebeuren bij langdurige droogte of grondvorst, na goedkeuring van de boswachter.
- Alle kroonhout dient verchipt te worden en afgevoerd van het terrein.

	geen	20	30	40	50	60	70	80	90	100	110	120	130	140	150	160	170	180	190	200	210	220	230	240	250	260	270	280	290	300	310	320	330	340	350	360	370	totaal	
Grove den [m <sup>3</sup> ]				6	33	47	93	102	97	77	55	45	22	17	12	6	2																						614
				1	5	11	31	45	55	54	48	47	27	24	20	12	4																						384

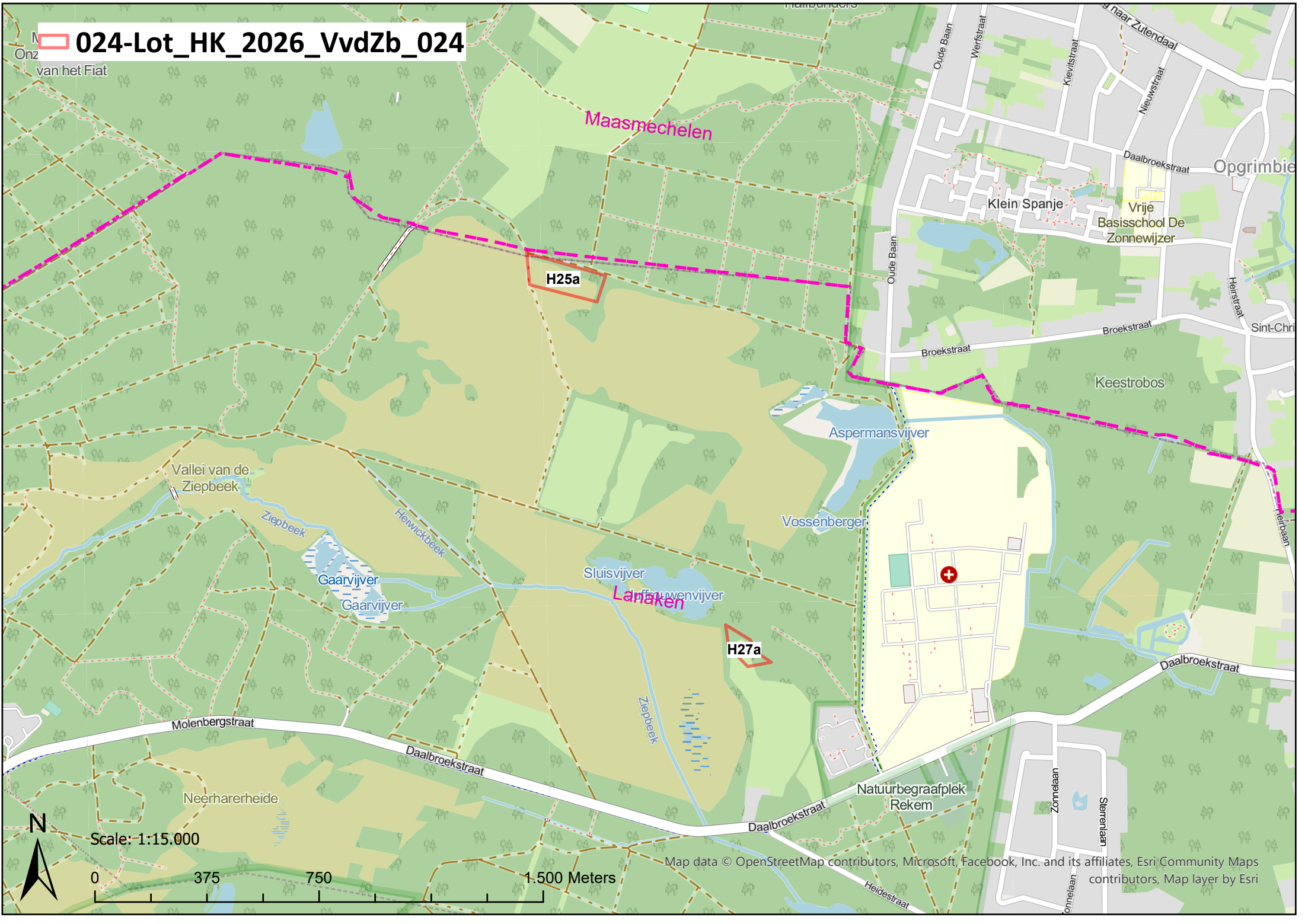
**Totaal**

Aantal : 614

Volume [m<sup>3</sup>] : 384

# 024-Lot\_HK\_2026\_VvdZb\_024

Onz van het Fiat



Scale: 1:15.000



## Lot HK-2026-PieBo-025

Bos Pietersembos  
 Ligging 201a, 174d, 174a, 174b  
 Eigenaar Agentschap Natuur en Bos (ANB)  
 Boswachter Jan Wuytack 0479-67 95 37

### Bijzondere verkoopvoorwaarden

FSC PBN-FM/COC-064995-AU04  
 Schoontijd van 01-04 tot en met 30-06  
 Exploitatietermijn tot en met 23-12-2027

- De te volgen transportwegen en te gebruiken stapelplaatsen zijn aangegeven op het door de boswachter aan te leveren exploitatieplan.
- Ruimingspistes volgen (40m)
- De exploitatie moet gebeuren bij langdurige droogte of grondvorst, na goedkeuring van de boswachter.

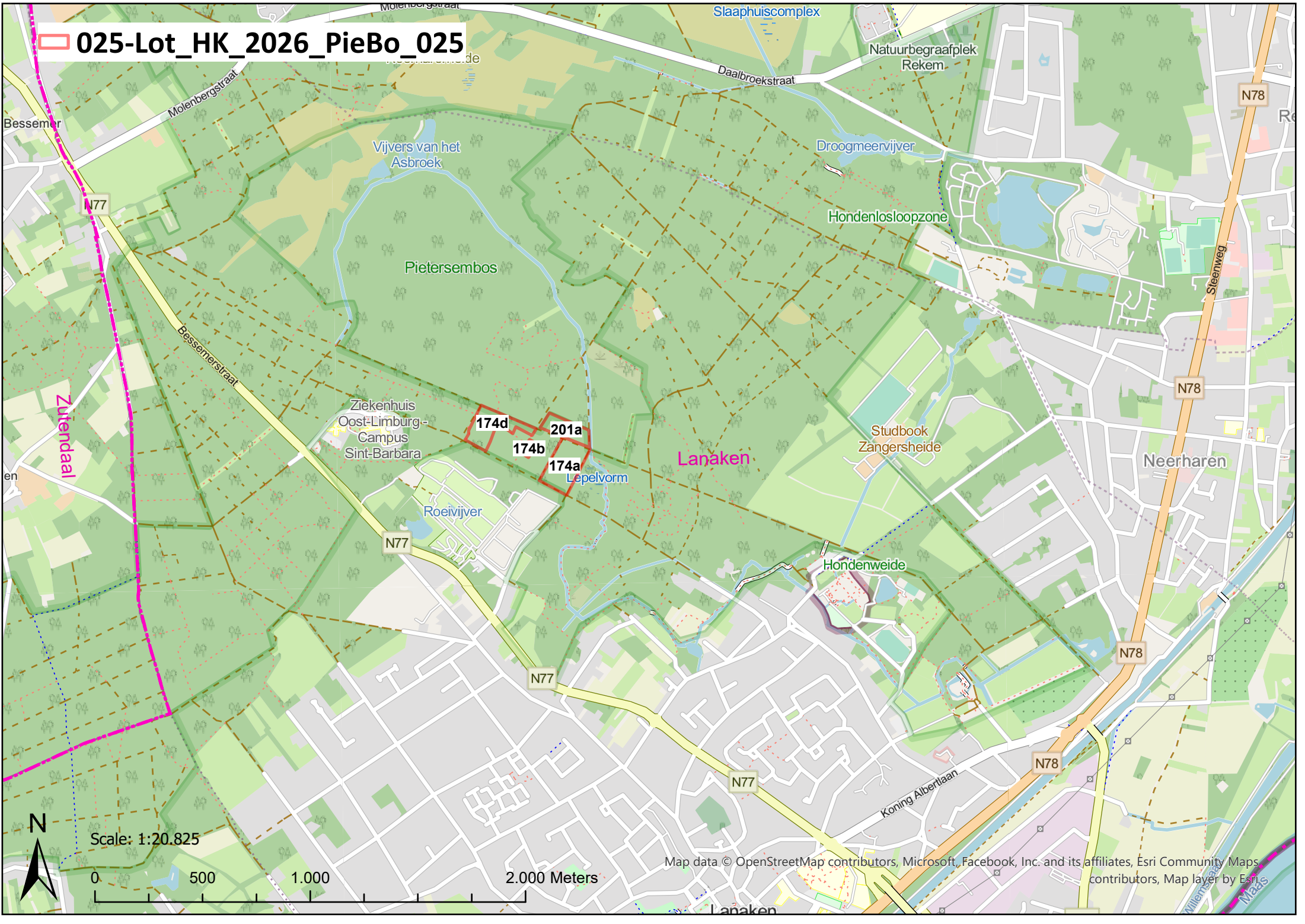
	geen	20	30	40	50	60	70	80	90	100	110	120	130	140	150	160	170	180	190	200	210	220	230	240	250	260	270	280	290	300	310	320	330	340	350	360	370	totaal
	30	40	50	60	70	80	90	100	110	120	130	140	150	160	170	180	190	200	210	220	230	240	250	260	270	280	290	300	310	320	330	340	350	360	370	380		
Cors. Den [m³]		23 1	105 9	318 50	341 86	298 109	289 146	185 123	120 102	71 76	33 43	16 25	8 15	4 9	1 3																							1812 796
Grove den [m³]				49 8	81 20	71 25	74 34	42 25	12 9	7 7	2 2																											338 131

**Totaal**

Aantal : 2150

Volume [m³] : 927

**025-Lot\_HK\_2026\_PieBo\_025**



## Lot HK-2026-PieBo-026

Bos Pietersembos  
 Ligging 1a  
 Eigenaar Agentschap Natuur en Bos (ANB)  
 Boswachter Jan Wuytack 0479-67 95 37

### Bijzondere verkoopvoorwaarden

FSC PBN-FM/COC-064995-AU07  
 Schoontijd van 01-04 tot en met 30-06  
 Exploitatietermijn tot en met 23-12-2027

- De te volgen transportwegen en te gebruiken stapelplaatsen zijn aangegeven op het door de boswachter aan te leveren exploitatieplan.
- De exploitatie moet gebeuren bij langdurige droogte of grondvorst, na goedkeuring van de boswachter.
- Ruimingspistes volgen (40m)

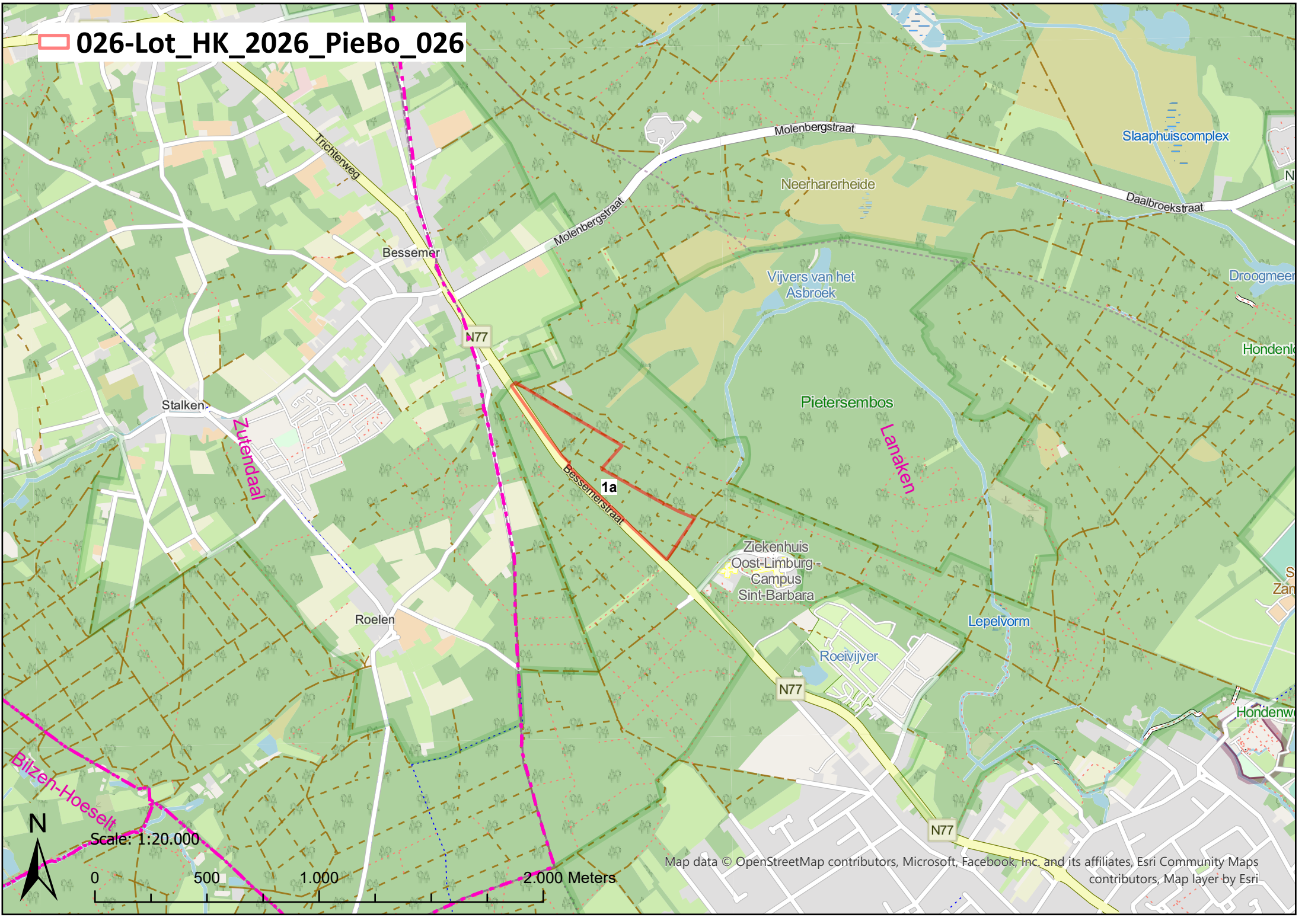
	geen	20	30	40	50	60	70	80	90	100	110	120	130	140	150	160	170	180	190	200	210	220	230	240	250	260	270	280	290	300	310	320	330	340	350	360	370	totaal	
	30	40	50	60	70	80	90	100	110	120	130	140	150	160	170	180	190	200	210	220	230	240	250	260	270	280	290	300	310	320	330	340	350	360	370	380			
Am. Eik [m³]		51	107	98	74	64	45	31	12	12	3	12	5	2	4	4																						524	
		2	10	14	16	20	19	17	8	10	3	15	7	3	8	9																						161	
Grove den [m³]			14	4		17	36	72	122	93	71	52	18	16	4																								519
			1	1		6	17	43	93	87	80	70	28	29	8																							463	

**Totaal**

Aantal : 1043

Volume [m³] : 624

**026-Lot\_HK\_2026\_PieBo\_026**



Scale: 1:20.000



## Lot HK-2026-BelVu-027

Bos Belle-vuebos  
 Ligging 8e  
 Eigenaar Agentschap Natuur en Bos (ANB)  
 Boswachter Alexander Desmet 0471-30 05 56

### Bijzondere verkoopvoorwaarden

FSC Niet gecertificeerd  
 Schoontijd van 01-04 tot en met 30-06  
 Exploitatietermijn tot en met 23-12-2027

- Voertuigen mogen enkel de ruimings- en verzamel pistes betreden om bodemverdichting in het bosbestand te voorkomen. Vellingen gebeuren motormanueel, indien nodig met hulpmiddelen zoals velwigen, velhevel, lier,... en dienen gericht te worden zodat er geen schade is aan de aangeduide toekomstbomen. Velschade aan andere vegetatie dan toekomstbomen dient te worden geminimaliseerd. Het uitslepen van de bomen gebeurt van op de piste indien machinaal of met paard.
- De toekomstbomen zijn met blauwe verf gemarkeerd, de pistes zijn aangeduid met twee parallelle horizontale strepen, indien blauwe aanduiding blijven deze bomen eveneens behouden. Oranje markering met schalm duiden eveneens de piste aan, deze bomen dienen gekapt te worden. De pistes dienen eerst geveld en opgeruimd te worden vooraleer de dunning in het aangrenzend bestand aanvat.
- De exploitatie moet gebeuren bij droogte of grondvorst, na goedkeuring van de boswachter. Afhankelijk van het weer en de bodemcondities kan een tijdelijke exploitatiestop ingezet worden. De koper verbindt er zich toe om de wegen en paden enkel te gebruiken in voldoende droge omstandigheden. Indien hij toch schade berokkent aan de wegen, is hij ertoe gehouden deze bij een eerste verzoek van boswachter te herstellen in oorspronkelijke toestand.
- De te volgen ruimings- en verzamel pistes en stapelplaatsen zijn aangegeven op het door de boswachter aan te leveren exploitatieplan. Machines zijn nergens toegelaten buiten op de aangeduide ruimings- en verzamel pistes of stapelplaatsen.
- Het kroon- en takhout kleiner dan 10 cm diameter moet in het bos achtergelaten worden, op minstens 5m van de rand van het bos.
- Er dient steeds gebruik gemaakt te worden van rupsvoertuigen op de ruimingspistes. Op de verzamel pistes zijn machines toegelaten op banden met een lage bodemdruk. Indien gestaafd aan de hand van feitelijke bodemdruk kan in overleg met boswachter en/of regiobeheerder mogelijks afgeweken worden van deze beperking.

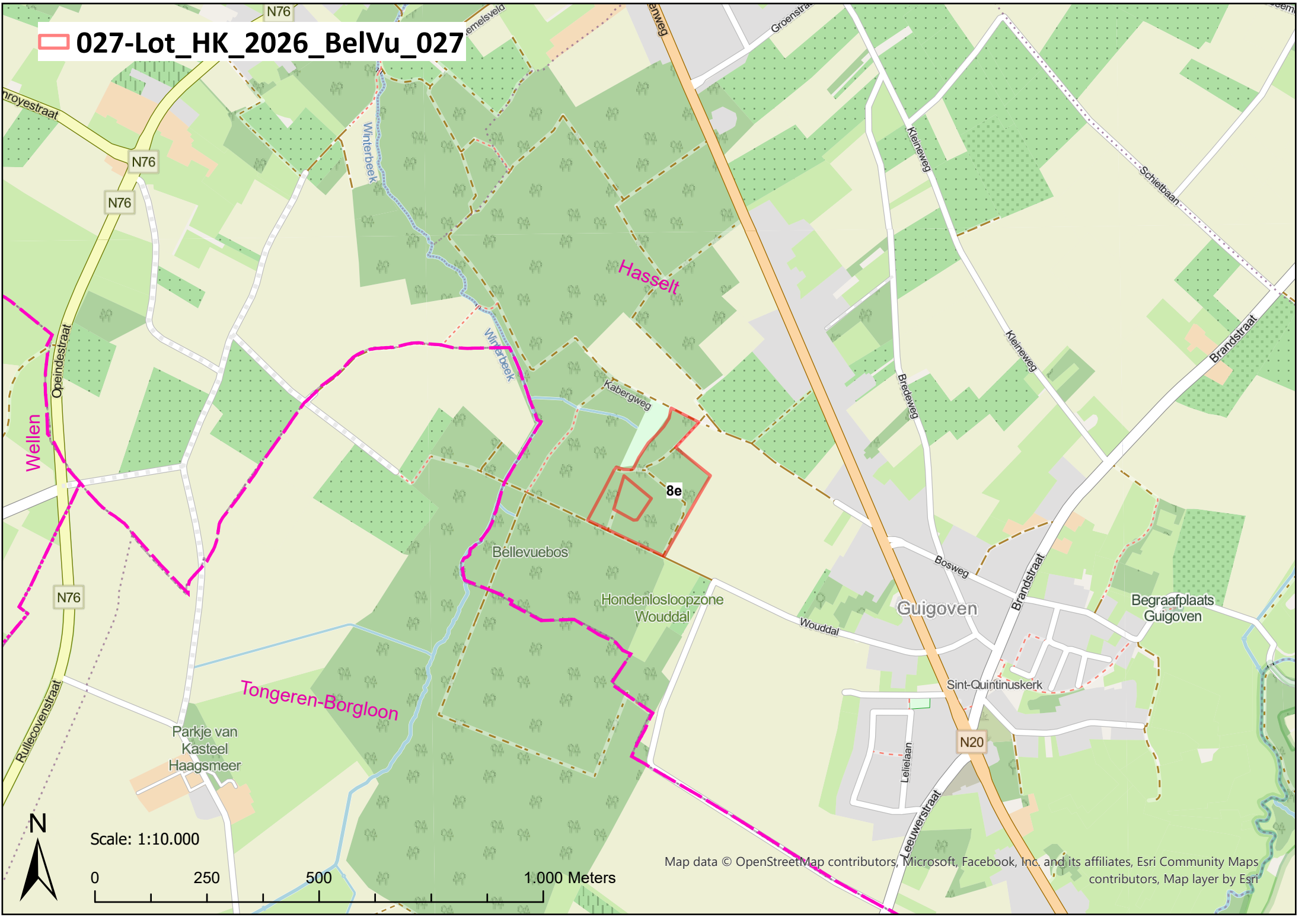
	geen	20	30	40	50	60	70	80	90	100	110	120	130	140	150	160	170	180	190	200	210	220	230	240	250	260	270	280	290	300	310	320	330	340	350	360	370	380	totaal	
Berk [m³]							1																															1	<1	
Boskers [m³]				2	8	3	2	1		1	1																												18	4
Es [m³]				<1	1	1	<1	1		<1	1																												15	10
Esdoorn [m³]				3	8	17	21	9	6	8	7		1		1																								81	39
Linde [m³]				1	4	2	9	1	5		1																												23	6
Tamme kastanje [m³]						2		1	1	3	2		1																										10	6
Zomereik [m³]		1	2	10	15	25	27	15	10	11	7	3		1																								127	56	

**Totaal**

Aantal : 275

Volume [m³] : 121

**027-Lot\_HK\_2026\_BelVu\_027**



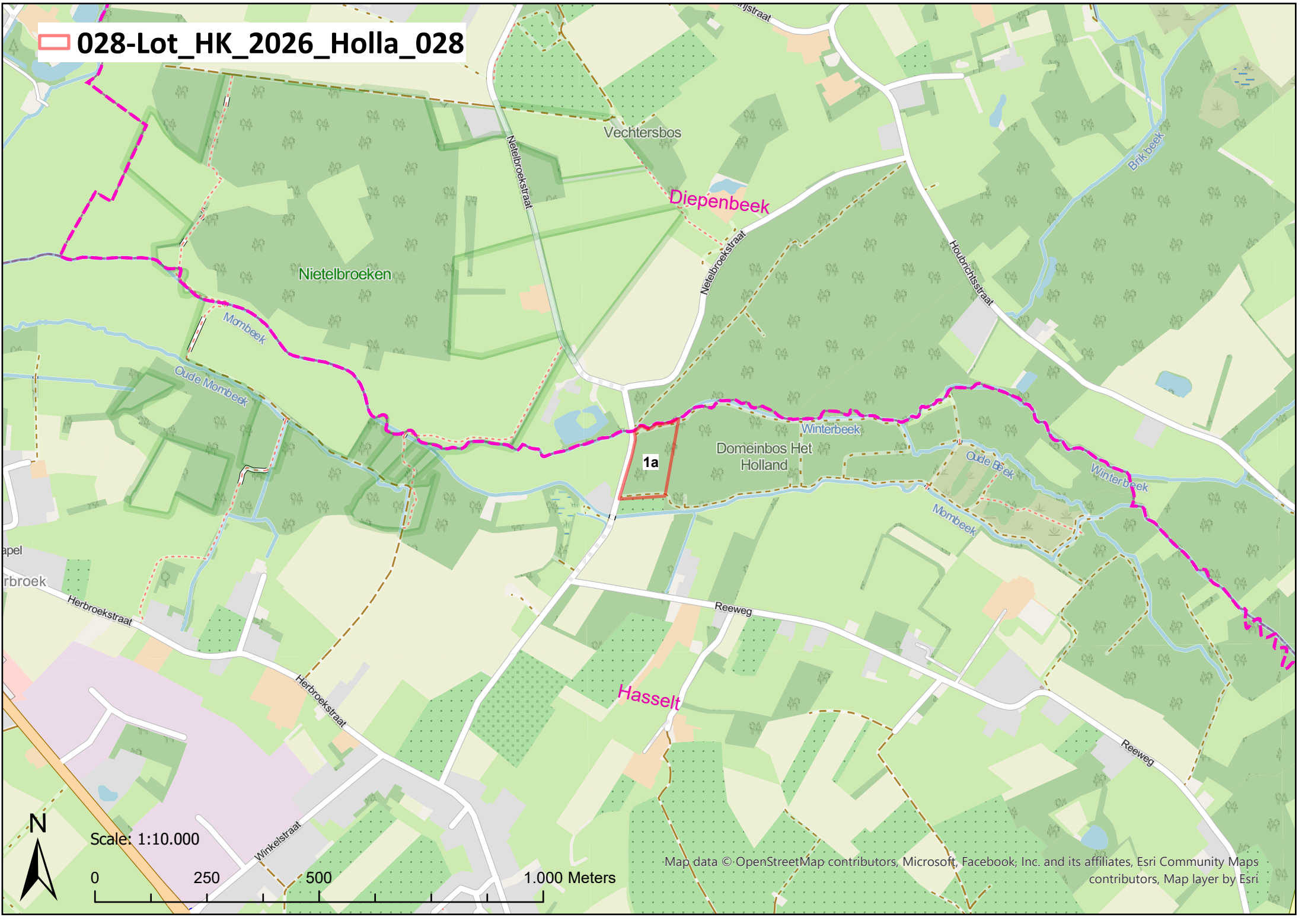
Scale: 1:10.000

0 250 500 1.000 Meters

Map data © OpenStreetMap contributors, Microsoft, Facebook, Inc. and its affiliates, Esri Community Maps contributors, Map layer by Esri



**028-Lot\_HK\_2026\_Holla\_028**



1a



Scale: 1:10.000



## Lot HK-2026-Schop-029

Bos Schopemerheide  
 Ligging 16a, 25a  
 Eigenaar Agentschap Natuur en Bos (ANB)  
 Boswachter Joost Proesmans 0473-33 17 06

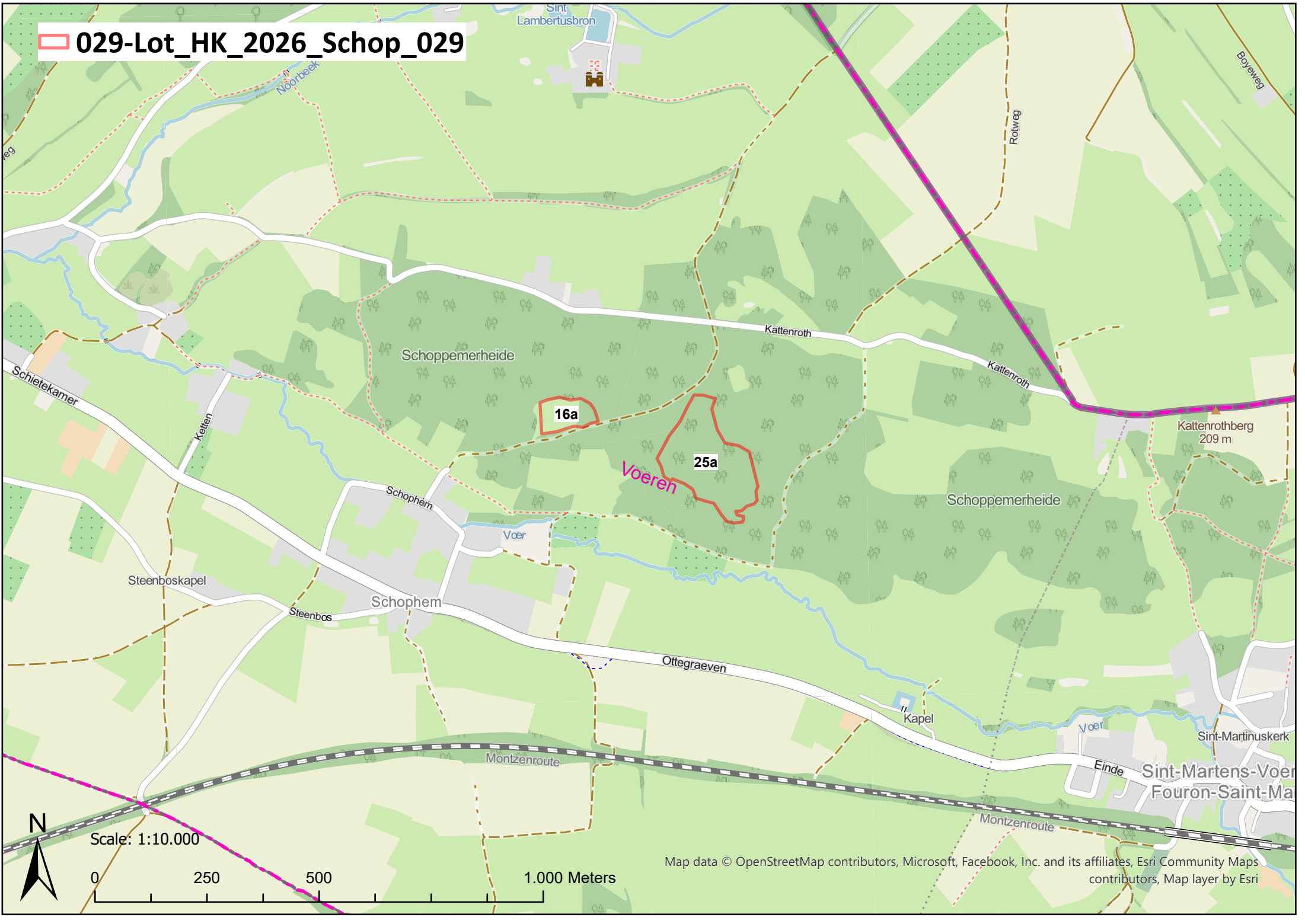
### Bijzondere verkoopvoorwaarden

FSC Niet gecertificeerd  
 Schoontijd van 01-04 tot en met 31-08  
 Exploitatietermijn tot en met 23-12-2027

- De exploitatie moet gebeuren bij langdurige droogte of grondvorst, na goedkeuring van de boswachter.
- De open plekken mogen noch als ruimingspiste, noch als stapelplaats gebruikt worden.
- De te volgen transportwegen en te gebruiken stapelplaatsen zijn aangegeven op het door de boswachter aan te leveren exploitatieplan. Op het exploitatieplan zijn ruimingspistes met een rode kleur aangeduid. De verzamelplaatsen zijn met een blauwe kleur aangeduid. De stapelplek is met een zwarte stip aangeduid.
- Fietspad aanwezig
- Geen exploitatie op zaterdag.
- Het kroon- en takhout moet op rillen gelegd worden.
- Ruimingspistes volgen ( minimum breedte is 4 m).
- Toekomstbomen zijn gemarkeerd met blauwe verf. De ruimingspistes en uitrijpistes zijn gemarkeerd met 2 parallelle horizontale strepen. Indien deze oranje zijn, moet de boom gekapt worden. Indien deze strepen blauw zijn, moet de boom blijven staan.
- Bomen op en naast (met dubbele oranje streep) de ruimingspiste moeten eerst geveld en opgeruimd worden.
- Het kroonhout en takhout gelijk aan en kleiner dan 7 cm diameter moet in het bos achtergelaten worden en moet minimum op 2 meter van de bosrand liggen.
- Alle bomen moeten motor-manueel geveld worden. Uiteraard kan dat met ondersteuning van een kraan.
- De maximale lengte van de te ruimen stamstukken is 12 meter.
- In beheereenheid 16a van Schopemerheide kan voor het uitslepen en uitrijden op de ruimingspistes en uitrijpistes enkel gebruik gemaakt worden van een kraan/trekker op rupsen met een maximaal gewicht van 7 T (tarra). Voor de exploitatie in beheereenheid 25a kan voor het uitslepen en uitrijden op de ruimingspistes en uitrijpistes enkel gebruik gemaakt worden van een kraan/trekker op rupsen met een maximaal gewicht van 12,5 T (tarra). De machine mag een maximale bodemdruk geven van 320 gr/cm<sup>2</sup>.
- Stamhout kan vanuit het bos naar de ruimingspiste en uitrijpiste gesleept worden met een maximum van 3 paarden aan één uitsleepgestel of met de lier vanaf de piste).

	geen	20	30	40	50	60	70	80	90	100	110	120	130	140	150	160	170	180	190	200	210	220	230	240	250	260	270	280	290	300	310	320	330	340	350	360	370	380	totaal
Beuk [m <sup>3</sup> ]	<1	6	7	10	9	5	3		2																													42	
Douglas [m <sup>3</sup> ]																					1			1															2
Es [m <sup>3</sup> ]		1	3	2	1	2	2	4	2																														17
Esdoorn [m <sup>3</sup> ]		2	13	26	14	11	8	7	4	1	2																											88	
Lork sp. [m <sup>3</sup> ]						2	1	16	35	76	57	49	23	6																								265	
Zomereik [m <sup>3</sup> ]			2	3	2	3		1																														11	
<b>Totaal</b>																																						<b>Aantal : 425</b>	<b>Volume [m<sup>3</sup>] : 384</b>

**029-Lot\_HK\_2026\_Schop\_029**



Scale: 1:10.000



## Lot HK-2026-Alser-030

Bos Alserbos, Vrouwenbos  
 Ligging 11a, 19b  
 Eigenaar Agentschap Natuur en Bos (ANB)  
 Boswachter Joost Proesmans 0473-33 17 06

### Bijzondere verkoopvoorwaarden

FSC Niet gecertificeerd  
 Schoontijd van 01-04 tot en met 31-08  
 Exploitatietermijn tot en met 23-12-2027

- De exploitatie moet gebeuren bij langdurige droogte of grondvorst, na goedkeuring van de boswachter.
- De open plekken mogen noch als ruimingspiste, noch als stapelplaats gebruikt worden.
- De te volgen transportwegen en te gebruiken stapelplaatsen zijn aangegeven op het door de boswachter aan te leveren exploitatieplan. Op het exploitatieplan zijn ruimingspistes met een rode kleur aangeduid. De verzamelpistes zijn met een blauwe kleur aangeduid. De stapelplek is met een zwarte stip aangeduid.
- Fietspad aanwezig
- Geen exploitatie op zaterdag.
- Hoge recreatieve druk.
- Kroonhout op ruimingspistes leggen om bodemdruk en insporing te voorkomen.
- Ruimingspistes volgen (breedte minimum 4 m)
- Toekomstbomen zijn gemarkeerd met blauwe verf. De ruimingspistes en uitrijpistes zijn gemarkeerd met 2 parallelle horizontale strepen. Indien deze oranje zijn, moet de boom gekapt worden. Zijn deze strepen blauw, dan moet de boom blijven staan.
- Bomen op en naast (met dubbele oranje streep) de ruimingspiste moeten eerst geveld en opgeruimd worden.
- Het kroonhout en takhout gelijk aan en kleiner dan 7 cm diameter moet in het bos achtergelaten worden en moet minimum op 2 meter van de bosrand liggen.
- Alle bomen moeten motor-manueel geveld worden. Uiteraard kan dat met ondersteuning van een kraan.
- Bij de exploitatie in beheerseenheid 11a is de maximale lengte van de te ruimen stamstukken 5 meter.
- Er kan voor het uitslepen en uitrijden op de ruimingspistes en uitrijpistes enkel gebruik gemaakt worden van een kraan/trekker op rupsen met een maximaal gewicht van 7 T (tarra) en met een maximale bodemdruk van 320 gr/cm<sup>2</sup>.
- Stamhout kan vanuit het bos naar de ruimingspiste en uitrijpiste gesleept worden met een maximum van 3 paarden aan één uitsleepgestel of met de lier vanaf de piste).

	geen	20	30	40	50	60	70	80	90	100	110	120	130	140	150	160	170	180	190	200	210	220	230	240	250	260	270	280	290	300	310	320	330	340	350	360	370	380	totaal
Berk [m <sup>3</sup> ]												1																											1
Beuk [m <sup>3</sup> ]		6	41	69	39	32	10	13	1	2	6	2	4			1									1														227
Boskers [m <sup>3</sup> ]		<1	2	8	7	8	4	6	1	2	7	3	7			3									6														64
Linde [m <sup>3</sup> ]				<1	2	11	17	10	13	4	4	2																											94
Wintereik [m <sup>3</sup> ]			3	15	22	26	14	9	5																														26
Zomereik [m <sup>3</sup> ]										2	1	2	6	7	3	2	3																						52
				5	28	20	11	15	2	5																												86	
				1	5	6	4	7	1	4																												28	

**Totaal**

Aantal : 497

Volume [m<sup>3</sup>] : 197

**030-Lot\_HK\_2026\_Alser\_030**

Sint-Pieters-Voeren -  
Fouron-Saint-Pierre

Daal

Veld

Voer

Sint-Pieterstraat

Vrouwenbos

19b

Voeren

Vrouwenbos

Alserbos

11a

Drink

Zwaen

Wijndomein  
Zwaeneberg

Krommejong

Rullen

Peerds

Krommejong



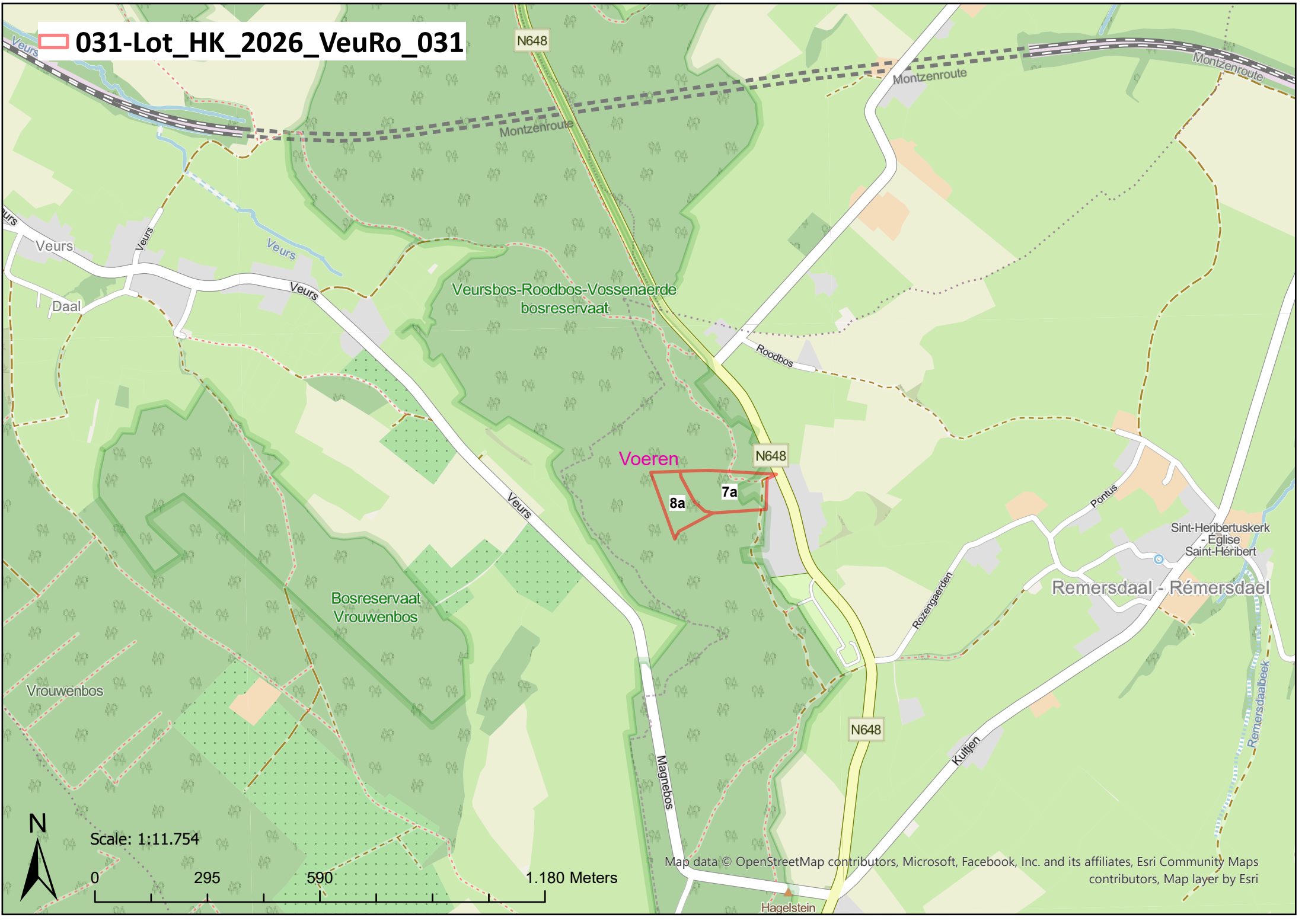
Scale: 1:10.000

0 250 500

1.000 Meters



**031-Lot\_HK\_2026\_VeuRo\_031**



Scale: 1:11.754



## Lot HK-2026-VeuRo-032

Bos Veursbos-Roodbos  
 Ligging 4a, 7a  
 Eigenaar Agentschap Natuur en Bos (ANB)  
 Boswachter Joost Proesmans 0473-33 17 06

### Bijzondere verkoopvoorwaarden

FSC Niet gecertificeerd  
 Schoontijd van 01-04 tot en met 31-08  
 Exploitatietermijn tot en met 23-12-2027

- De te volgen transportwegen en te gebruiken stapelplaatsen zijn aangegeven op het door de boswachter aan te leveren exploitatieplan. Op het exploitatieplan zijn ruimingspistes met een rode kleur aangeduid. De verzamelpistes zijn met een blauwe kleur aangeduid. De stapelplek is met een zwarte stip aangeduid.
- De open plekken mogen noch als ruimingspiste, noch als stapelplaats gebruikt worden.
- De exploitatie moet gebeuren bij langdurige droogte of grondvorst, na goedkeuring van de boswachter.
- Fietspad aanwezig
- Geen exploitatie op zaterdag.
- Hoge recreatieve druk.
- Kroonhout op ruimingspistes leggen om bodemdruk en insporing te voorkomen.
- Ruimingspistes volgen (minimum breedte 4 m)
- Toekomstbomen zijn gemarkeerd met blauwe verf. De ruimingspistes en uitrijpistes zijn gemarkeerd met 2 parallelle horizontale strepen. Indien deze oranje zijn, moet de boom gekapt worden. Zijn deze strepen blauw, dan moet de boom blijven staan.
- Bomen op en naast (met dubbele oranje streep) de ruimingspiste moeten eerst geveld en opgeruimd worden.
- Het kroonhout en takhout gelijk aan en kleiner dan 7 cm diameter moet in het bos achtergelaten worden en moet minimum op 2 meter van de bosrand liggen.
- Alle bomen moeten motor-manueel geveld worden. Uiteraard kan dat met ondersteuning van een kraan.
- In het jongere bestand in het zuiden van beheereenheid 7a is de maximale lengte van de te ruimen stamstukken 5 meter. In de beheereenheden 4a, 8a en de rest van 7a (voornamelijk beuk) is de maximale lengte van de te ruimen stamstukken 12 meter.
- Er kan voor het uitslepen en uitrijden op de ruimingspistes en uitrijpistes enkel gebruik gemaakt worden van een kraan/trekker op rupsen met een maximaal gewicht van 7 T (tarra) en met een maximale bodemdruk van 320 gr/cm<sup>2</sup>.
- Stamhout kan vanuit het bos naar de ruimingspiste en uitrijpiste gesleept worden met een maximum van 3 paarden aan één uitsleepgestel of met de lier vanaf de piste).
- In beheereenheid 4a in het Veursbos zijn bivakputjes uit WOII aanwezig. Er mag niet over deze putjes gereden worden en ze mogen niet op andere wijze beschadigd worden.

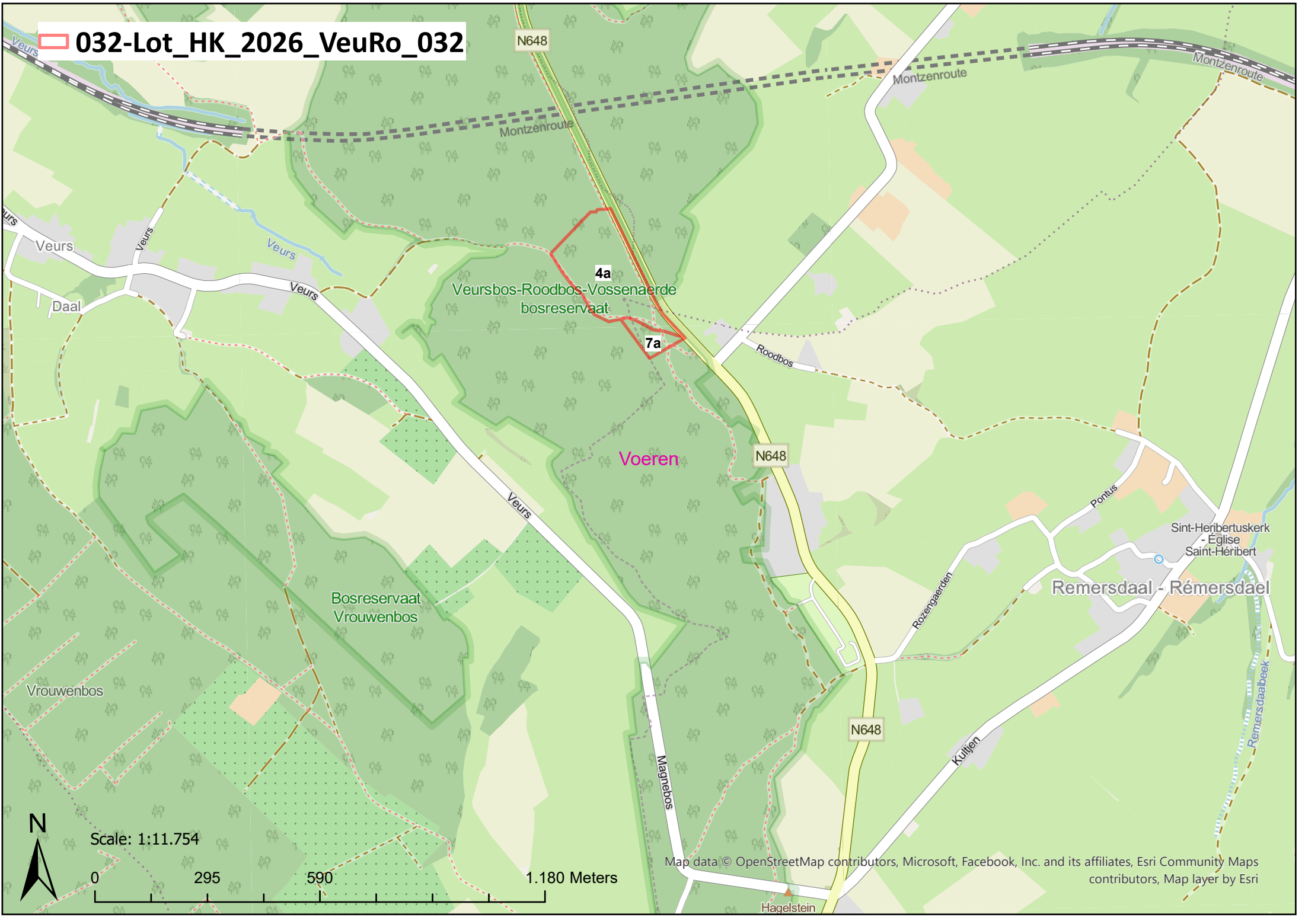
	geen	20	30	40	50	60	70	80	90	100	110	120	130	140	150	160	170	180	190	200	210	220	230	240	250	260	270	280	290	300	310	320	330	340	350	360	370	totaal
Beuk [m <sup>3</sup> ]		30	40	50	60	70	80	90	100	110	120	130	140	150	160	170	180	190	200	210	220	230	240	250	260	270	280	290	300	310	320	330	340	350	360	370	380	217
Esdoorn [m <sup>3</sup> ]			<1	2	3	7	14	27	23	24	28	24	24	17	5	5	3																					1
							<1																															<1

**Totaal**

Aantal : 218

Volume [m<sup>3</sup>] : 208

 032-Lot\_HK\_2026\_VeuRo\_032



Scale: 1:11.754



Map data © OpenStreetMap contributors, Microsoft, Facebook, Inc. and its affiliates, Esri Community Maps contributors, Map layer by Esri

## Lot HK-2026-DeDij-033

Bos De Dijken  
 Ligging 4a, 10a, 9a, 8a, 7a  
 Eigenaar Agentschap Natuur en Bos (ANB)  
 Boswachter Jan Appermont 0499-59 33 03

### Bijzondere verkoopvoorwaarden

FSC Niet gecertificeerd  
 Schoontijd van 01-04 tot en met 30-06  
 Exploitatietermijn tot en met 23-12-2027

- De te volgen transportwegen en te gebruiken stapelplaatsen zijn aangegeven op het door de boswachter aan te leveren exploitatieplan.
- Het kroon- en takhout moet op hopen gelegd worden.
- Fietspad aanwezig
- Enkel het gebruik van een rupskraan max. 25 ton en/of bosbouwtractor max. 12 ton op lagedrukbanden is toegelaten.
- Niet commercieel stamhout mag in het bestand achterblijven voor ecologische doeleinden (dood hout in het bos). Van de exploitant wordt verwacht ook alle gemarkeerde bomen uit het dunnere segment en/of van mindere houtkwaliteit ter plaatse te vellen. Dit hout kan desgewenst in het bestand worden achtergelaten om als 'dood hout in het bos' ter plaatse te vergaan of het kan als bodemversteving op de ruimingspistes worden gelegd.

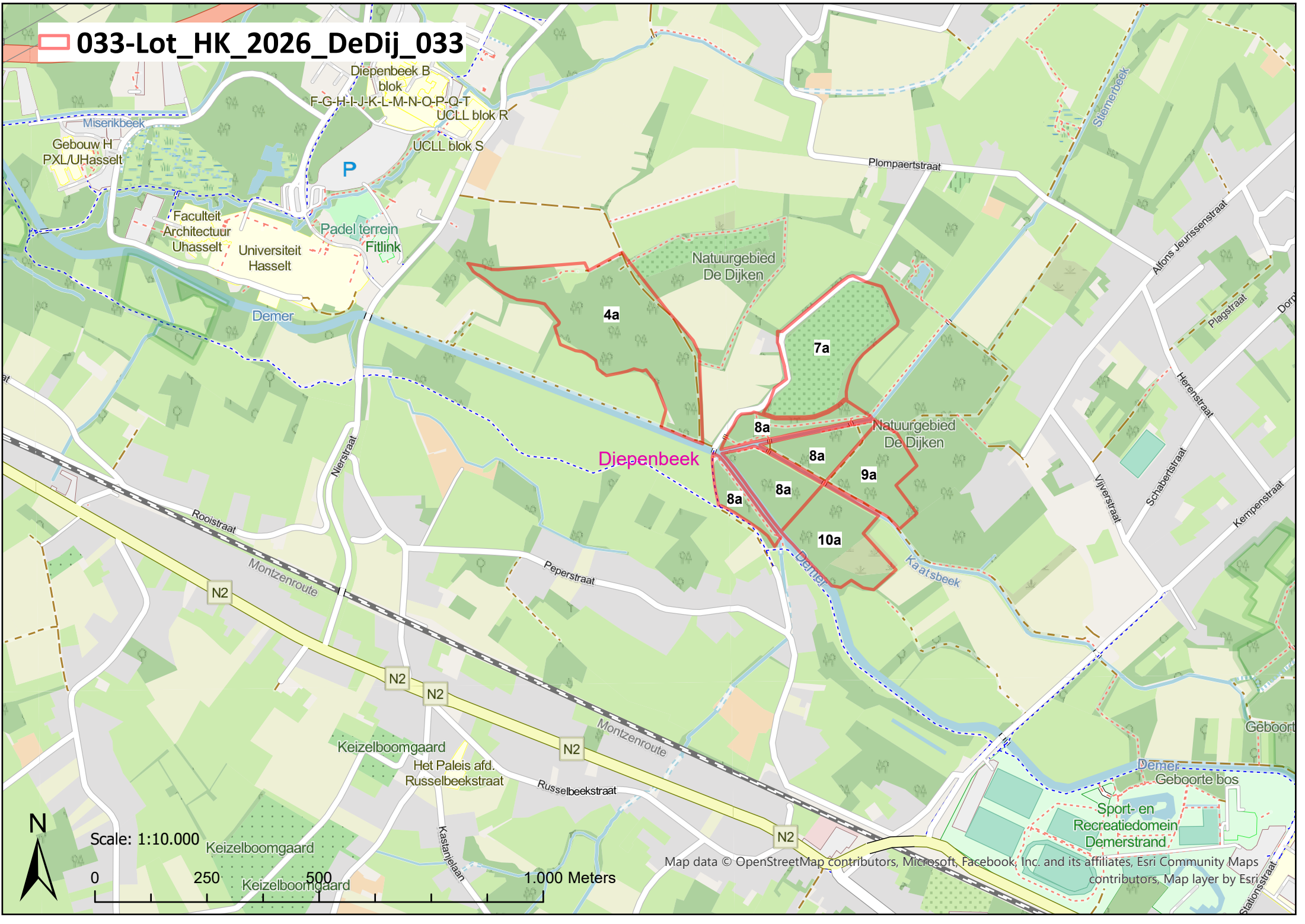
	geen	20	30	40	50	60	70	80	90	100	110	120	130	140	150	160	170	180	190	200	210	220	230	240	250	260	270	280	290	300	310	320	330	340	350	360	370	380	totaal
	30	40	50	60	70	80	90	100	110	120	130	140	150	160	170	180	190	200	210	220	230	240	250	260	270	280	290	300	310	320	330	340	350	360	370	380			
Am. Eik [m³]			4 <1	12 1	18 4	18 6	14 6	15 8	15 10	19 16	13 14	10 13	11 17	7 12	3 6	10 23	2 5	1 3	1 3	4 14	1 4	1 4			1 5													180 176	
Am. Vogelkers [m³]							1 <1		1 1																														2 1
Berk [m³]					1 <1	2 1																																	3 1
Beuk [m³]			19 2	41 6	63 15	38 12	41 17	16 9	9 6	9 7	3 3																												239 79
Boskers [m³]		14 1	75 7	47 7	36 8	14 4	11 5	4 2																															201 34
Esdorn [m³]			29 3	52 8	42 10	32 10	17 8	7 4	2 2																														181 45
Grove den [m³]								3 2		3 2	3 3	1 1																											10 8
Haagbeuk [m³]			17 1	11 1	11 2	8 3	2 1																																49 8
Linde [m³]			93 7	79 10	76 14	32 12	26 9	15 8	9 5	6 4																													336 69
Olm [m³]		19 1	2 <1	14 2	7 2	5 2	3 1																																50 8
Populier [m³]								2 1			1 1	1 1	1 2	2 4	3 6	2 5				1 3																			13 23
Wilg sp. [m³]								1 1		1 1																													2 1
Zomereik [m³]		149 6	227 21	203 33	194 48	131 45	92 45	33 20	23 18	18 16	5 5	2 3	2 3	1 2	1 2	1 2																							1082 270
Zwarte els [m³]		13 <1	59 5	84 13	82 19	101 34	46 20	10 6	3 2																														398 101

**Totaal**

Aantal : 2746

Volume [m³] : 823

# 033-Lot\_HK\_2026\_DeDij\_033



## BELOFTE TOT BETALINGSWAARBORG

*HOUTVERKOOP in Lommel op 10-06-2026*

De ondergetekende:

Naam, voornaam: .....  
GSM: .....  
E-mail: .....

handelend voor de financiële instelling/ verzekeringsmaatschappij: .....

verklaart hierbij bereid te zijn bankgarantie te verlenen/borg te staan voor rekening van:

Naam koper: .....  
Adres koper: .....

voor een totaalbedrag van ..... euro

ten voordele van de eigenaars van het hout dat aan genoemde kandidaat-koper zal worden toegewezen tijdens de openbare verkoop in de openbare bossen van 10-06-2026 in Lommel.

Hij/zij verbindt er zich toe deze betalingswaarborg te leveren binnen 15 dagen na de verkoop. Hij/zij ziet af van elk voorrecht van uitwinning (ontzetting, opheffing) en, in voorkomend geval (van elk voorrecht) van schuldsplitsing, alsmede van het eventueel verpanden van de verkregen goederen.

Gedaan te ....., op .....

(handtekening)

Deze waarborg is vereist voor aankopen voor een gezamenlijk bedrag vanaf 5.000€, onkosten en BTW niet inbegrepen, bij hetzelfde verkopend bestuur.

## AANVRAAG TOT UITSTEL VAN VELLING EN/OF RUIMING

Ik, ondergetekende koper:

Naam, voornaam: .....  
Adres: .....  
BTW-nr: .....  
Erkennings-nr: .....  
GSM: .....  
E-mail: .....  
Koper van het lot-nr: .....  
Naam domein: .....

Datum aankoop : .....  
Aankoopprijs: ..... euro  
Einde exploitatietermijn: .....  
Totaal volume lot: ..... m<sup>3</sup>  
Reeds geveld: ..... m<sup>3</sup>  
Reeds geruimd: ..... m<sup>3</sup>

Vraagt uitstel van velling en/of ruiming <sup>(1)</sup> tot .....<sup>(2)</sup>

Gedaan te ....., op .....

(handtekening)

1. schrappen wat niet past  
datum



BTW-nummer: BE 0887.269.985

Tel: 02/658 24 94

E-mail : [houtverkopen@vlaanderen.be](mailto:houtverkopen@vlaanderen.be)

**OVEREENKOMST MET BETREKKING TOT STORTEN VAN EEN  
WAARBORG OP REKENING VAN NATUURINVEST  
VOOR DE VERKOOP VAN 10/06/2026  
TE LOMMEL**

Overwegende dat

- In uitvoering van art. 9§1 van het BVR houtverkoop iedere kandidaat-koper bij de aanvang van de verkoopzitting een belofte tot betalingswaarborg dient voorleggen die de gehele aankoopsom dekt
- In de houtcatalogus van bovenvermelde verkoop hiertoe o.a. onderstaande bepalingen voorzien werden
  - Een aankoopsom van minder dan 5.000 Euro, kosten en BTW niet inbegrepen, is hiervan vrijgesteld.
  - Bij verkoop per inschrijving is de inschrijving alleen ontvankelijk als de belofte tot betalingswaarborg is bijgevoegd.
  - Geldige vormen van betalingswaarborg zijn : bankwaarborg en borgstellingskrediet.
  - De borgstelling dient een onvoorwaardelijke borgstelling te zijn waarbij uitdrukkelijk bepaald wordt dat de borgsteller op het eerste verzoek van de begunstigde overgaat tot betaling.
- op uitdrukkelijke vraag van de kandidaat-koper wordt voorgesteld de waarborg te voorzien door voorafbetaling van de borgstelling op rekening van Natuurinvest
- een voorafbetaling/storting van waarborg op rekening van de begunstigde dezelfde of hogere waarborg biedt dan de betalingswaarborg voorzien in de catalogus

Wordt onderstaande overeengekomen tussen

**Natuurinvest**, Eigen vermogen overeenkomstig art. 30 van het Decreet van 19 mei 2006 houdende diverse bepalingen inzake leefmilieu en energie, ondernemingsnummer 0887.269.985, met zetel te 1000 Brussel, Havenlaan 88 bus 75, Herman Teirlinckgebouw, vertegenwoordigd door de heer Tom Embo, algemeen directeur,

hierna contractant A genoemd,

en

aanvrager

(Naam onderneming).....  
(straat onderneming + huisnr.).....  
(postcode en gemeente).....  
(ondernemingsnummer).....  
hierbij geldig vertegenwoordigd door  
(naam wettelijk vertegenwoordiger).....  
(e-mailadres).....

hierna contractant B genoemd.

### Artikel 1

Contractant B verklaart, op ...../...../2026 te hebben gestort op rekening BE14 3751 1174 4483 op naam van Contractant A :

- Een bedrag van ..... euro
- Met referentie : 'waarborg houtverkoop dd. 10/06/2026'

Contractant B verklaart dat dit bedrag, gestort als betalingswaarborg ten voordele van de Contractant A, toereikend is om het totale bedrag van de biedingen zoals voorzien door Contractant B op de verkoop waarop deze overeenkomst betrekking heeft, volstaat om de integrale verkoopprijs (inclusief BTW en kosten) te dekken.

Contractant B verklaart dat hij er zich van bewust is dit bedrag uitsluitend dient als waarborg voor bovenstaande verkoop en niet kan worden overgedragen als borg voor andere verkopen.

Contractant B doet afstand van enige vordering van intrest op het gestorte bedrag bij wijze waarborg.

## Artikel 2

Contractant A verklaart het bedrag, vermeld in artikel 1, in goede orde te hebben ontvangen.

Contractant A verklaart bovenstaand bedrag als waarborg te aanvaarden, evenwel na afhouding van eventueel openstaande, achterstallige betalingen van Contractant B ten voordele van contractant A. Dergelijke afhoudingen van achterstallige bedragen zullen worden gemeld in het 'bewijs van borgstelling' dat als bijlage aan deze overeenkomst wordt gevoegd.

## Artikel 3

Contractant A verklaart dat, na afronding van de verkoop, het te veel gestorte gedeelte zal worden teruggestort op rekening van Contractant B.

Deze betaling zal gebeuren :

- indien Contractant B geen enkel lot uit de verkoop toegewezen werd, uiterlijk 20 dagen na de desbetreffende houtverkoop
- Indien Contractant B één of meerdere loten uit de verkoop toegewezen werd, uiterlijk 14 dagen na opmaken van de verkoopfactuur

## Artikel 4

Deze overeenkomst dient eenzijdig te worden ondertekend door Contractant B op het moment van de storting en dient digitaal te worden bezorgd op onderstaande e-mailadressen :

- [houtverkopen@vlaanderen.be](mailto:houtverkopen@vlaanderen.be)
- [raf.verschueren@vlaanderen.be](mailto:raf.verschueren@vlaanderen.be)

Contractant B dient er over te waken dat de overschrijving en deze overeenkomst Contractant A **uiterlijk 7 werkdagen voor de verkoop** dient te bereiken. Eventuele laattijdige ontvangst van deze overeenkomst of laattijdige ontvangst van de betaling door Natuurinvest kan in geen geval aanleiding geven tot enige vorm van schadevergoeding en is de uitsluitende verantwoordelijkheid van Contractant B.

## Artikel 5

Contractant B verklaart hierbij afstand te doen van de gespreide betaalmodaliteiten voorzien in de verkoopsvoorwaarden en aanvaardt dat de volledige en onmiddellijke betaling gebeurt door afhouding van het integrale bedrag van de verkoopfactuur van de gestorte waarborg.

## Artikel 6

In geval er ingevolge deze overeenkomst een geschil ontstaat dat niet via een minnelijke schikking kan opgelost worden, zijn enkel de rechtbanken van het gerechtelijk arrondissement van Brussel bevoegd om op te treden.

Aldus overeengekomen te Brussel op datum van ondertekening door Contractant A, zoals blijkt uit de digitale handtekening.

Namens contractant A,  
Tom Embo  
Algemeen Directeur  
Natuurinvest

namens contractant B,  
(naam vertegenwoordiger)  
(naam bedrijf)

## **BIJLAGE - BEWIJS VAN BORGSTELLING**

Natuurinvest verklaart hierbij de betaling zoals voorzien in artikel 1 van deze overeenkomst te hebben ontvangen en deze :

- integraal te aanvaarden als waarborg voor de verkoop conform de bepalingen van deze overeenkomst
- te aanvaarden als waarborg voor de verkoop ten belope van ..... euro, na afhouding van een openstaande achterstallige schuld van ..... euro, conform de bepalingen voorzien in deze overeenkomst

*Deze overeenkomst, inclusief bijlage, dient in zijn volledigheid voorgelegd te worden op de verkoop waarop deze overeenkomst betrekking heeft, ter vervanging van de borgstelling zoals voorzien in de catalogus van deze verkoop.*